

TILHØRER  
VANDLØB OG NATURPLEJE

NATUR

& miljø

*Må ikke fjernes  
Gulshæret sæson! 3600290*

# Plejeplan

for

## Overdrev i Klint Bakker

Plejeplan nr. 111



VESTSJÆLLANDS AMT

**Plejeplan**  
for  
**Overdrev i Klint Bakker**

Plejeplan nr. 111



**Vestsjællands Amt**

**Natur & Miljø - Vandløb og Naturpleje - Maj 2002**

**J.nr.: 8-70-52-40-343-1010-2002**

# Projektbeskrivelse

## Indledning og baggrund

Området, som denne plejeplan omhandler, ligger på matr. nr. 4cg, 7c og 6h, Klint By, Højby i Trundholm Kommune. Matriklerne er tilsammen ejet af Kirsten Baumann, Brahmstrasse 9, Berlin og Grete Bramsen, Høje Skodsborgvej 28, 2942 Skodsborg.

Amtet vurderer, at overdrevet i Klint Bakker har stor naturmæssig, landskabelig og kulturhistorisk værdi. Det blev derfor i begyndelsen af 2002 i samråd med ejerne besluttet, at projektet skulle søges påbegyndt i løbet af året. Græsningsaftale med dyreholder blev indgået i april 2002, hvorefter projektet kunne igangsættes.

Projektarealet er på 8 ha.

## Formål

Formålet med projektet er at lade arealet afgræsse med kreaturer, for på denne måde at holde aggressive plantearter nede eller udrydde dem (Draphavre) og dermed skabe mulighed for en større artsrigdom på stedet. Desuden er der en voldsom spredning af Slåen på arealet. Det er derfor nødvendigt med en hurtig indgriben, som kan standse og gerne begrænse udbredelsen af slåen.

Kreaturer kan stoppe yderligere træopvækst, men ikke fjerne det krat, som allerede findes. Det er vurderet, at krattet er blevet for dominerende, og derfor iværksættes en delvis rydning. Der vil muligvis på et senere tidspunkt blive sat geder på de områder, som er blevet ryddet, for at holde genvækst nede.

Kratrydning/gedeudsætning vil ske under hensyntagen til arter, som er afhængige af buskene -f.eks. sommerfuglen guldhale, som er observeret på arealet. Det er derfor vigtigt, at der altid lades mindre grupper af buske tilbage.

## Eksisterende forhold

Området (se bilag 1) er ikke heget, og det gennemskæres af en ca. nord-sydgående grøft. I den vestlige side, langs matrikelgrænsen, løber et spor, som lader til at blive benyttet af mange. Sporet er desuden en af adgangsvejene til sommerhuse nord for plejeområdet.

Bakkeområdet, som er delvist dækket af slåenkrat samt div. slags roser og enkelte løvtræer, er gennemkrydset af såvel dyrevexler som en trådt sti. Stedet bærer præg af at være velbesøgt, men ikke overrendt eller slidt af publikum. I det nordøstlige hjørne af området findes en nu tilgroet sø. På skråningen ned til denne står en gruppe ældre fyrretræer. Disse er et så markant landskabslement, at de bør bevares.

Det meste af arealet er registreret som overdrev, jfr. naturbeskyttelseslovens §3 (se bilag 2). Der blev i maj 2002 foretaget en registrering af plantearter, som bl.a. viste sig dels at omfatte visse typiske overdrevsarter, dels arter, der er karakteristiske for hede. Området er ikke blevet afgræsset, og er, udover Slåen, også invaderet af Draphavre.

På arealet er registreret Tyndakset Gøgeurt og Eng-Havre som begge er regionalt rødlistet. Endvidere er fundet Blå-Klokke, Håret Viol, Mark-Krageklo, Revling, Hjertegræs, Hedelyng, Mark-Bynke og Alm. Pimpernelle, som ikke er sjældne, men samlet er med til at give området en vis værdi.

## Projektforslag

Placering af hegn, låger m.m. er skitseret på bilag 3.

En stor del af krattet og nogle træer ryddes maskinelt og afbrændes.

Hegnslinien ryddes, og der opsættes tre-trådet elhegn (bilag 4) omkring hele plejeområdet. Hegnets samlede længde bliver ca. 1.235 m. På vestsiden hegnes sporet langs skellet ude, så hegn kommer til at løbe på østsiden af denne. Hegnet føres gennem den lille gruppe af fyrretræer i nordøst, for derved at skabe mulighed for, at kreaturerne kan søge ly under træerne.

Det er muligt, at det hegnede areal senere vil blive delt op i to folde (f.eks. en på hver side af grøften). Dyreholderen vurderer dog, at der ikke er behov for dette i første omgang. Såfremt amtet vælger at sætte geder på dele af bakkeområdet, vil disse delområder blive hegn separat med dyrehegn eller lign..

Der sættes led i hegn i den sydligste ende, ved vejen. I forbindelse med leddet etableres en fangefold (bilag 4).

Elforsyning til hegn sker fra ejernes hus, der ligger nord for folden.

Kreaturerne får vand fra eksisterende brønd forsynet med mulepumpe.

Der skabes adgangsveje for publikum i form af "klaplåger" (selvlukkende låger, bilag 5) to steder i hver sin ende af området, ved det eksisterende spor .

## Efterfølgende kontrol / tiltag

Projektet vil løbende blive evalueret, idet amtet vil registrere planter på arealet og sammenligne med registreringen fra 2002. Græsningstrykket vil blive revideret, hvis det konstateres, at der er behov for det.

Det er muligt, at der i 2003 eller senere vil blive opstillet et læskur, så vintergræsning bliver mulig. Dette afhænger dels af effekten af første græsningsperiode, dels af, hvorvidt dyreholderen har egnede dyr til formålet og endelig af amtets mulighed for at finansiere skuret.

## **Bilag**

- 1: Luftfoto, plejeområdets afgrænsning
- 2: § 3 områder
- 3: Kortbilag til arbejdsbeskrivelse
- 4: Skitse af elhegn (m. forklaring) og fangefold
- 5: Skitse af led og klaplåge

## Arbejdsbeskrivelse

(Se bilag 3).

Al kratrydning foretages efter d. 1. august af hensyn til ynglende fugle.

1. Hegnslinien ryddes. Kvaset samles i bunker og brændes af.
2. Slåenkrattet ryddes (efter aftale på stedet), hvor det er muligt, med grenknuser/slagleklipper. Krat på stejle skrænter efterlades (af hensyn til bl.a. sommerfugle). Der fældes kun træer i den udstrækning, de er mærkede (efter aftale).
3. Kvaset harves sammen i bunker og brændes af. Det vurderes inden afbrænding, om der er behov for særlige forholdsregler, f.eks. at involvere brandvæsnet. Afbrændingen skal varsles til vagthavende hos politiet.
4. Kreaturhegn opsættes (bilag 4). På foldens vestside skal hegnet opsættes i en afstand på mindst 10 m fra stendiget.
5. Der graves en brønd (betonringe m. dæksel) indenfor folden overfor ejers hus, hvori spændingsgiver (Gallagher M1000) opsættes. Et jordkabel trækkes fra huset (lysnet) til brønden. Ledningen nedgraves.
6. Fangefold (bilag 4) etableres i den sydlige ende ved indgang.
7. Der indsættes led (bilag 5) i den sydlige ende og "klaplåger" (bilag 5) på de to steder, hvor der skal være adgang for publikum. Placeres i samråd med amt.
8. Der opsættes 1-2 mulepumper ved eksisterende brønd efter aftale.

## Tidsplan

Sensommer / efterår 2002: Rydning af krat og hegnslinie. Opsætning af hegn, låger etc.  
Forår 2003: Afgræsning kan påbegyndes.

## Beskrivelse af fremtidig pleje

Det kan forventes, at der de kommende år vil ske en genvækst af slåen i de områder, der er blevet ryddet, og vedvarende pleje vil derfor være nødvendig. Det bør overvejes at sætte geder på disse områder om muligt allerede i 2003, da dette på sigt vil være en mere økonomisk måde at holde opvæksten nede på, end ved maskinel slåning m. buskrydder.



**Titel: Plejeplan, overdrev i Klint Bakker**

Dato: 15.04.02

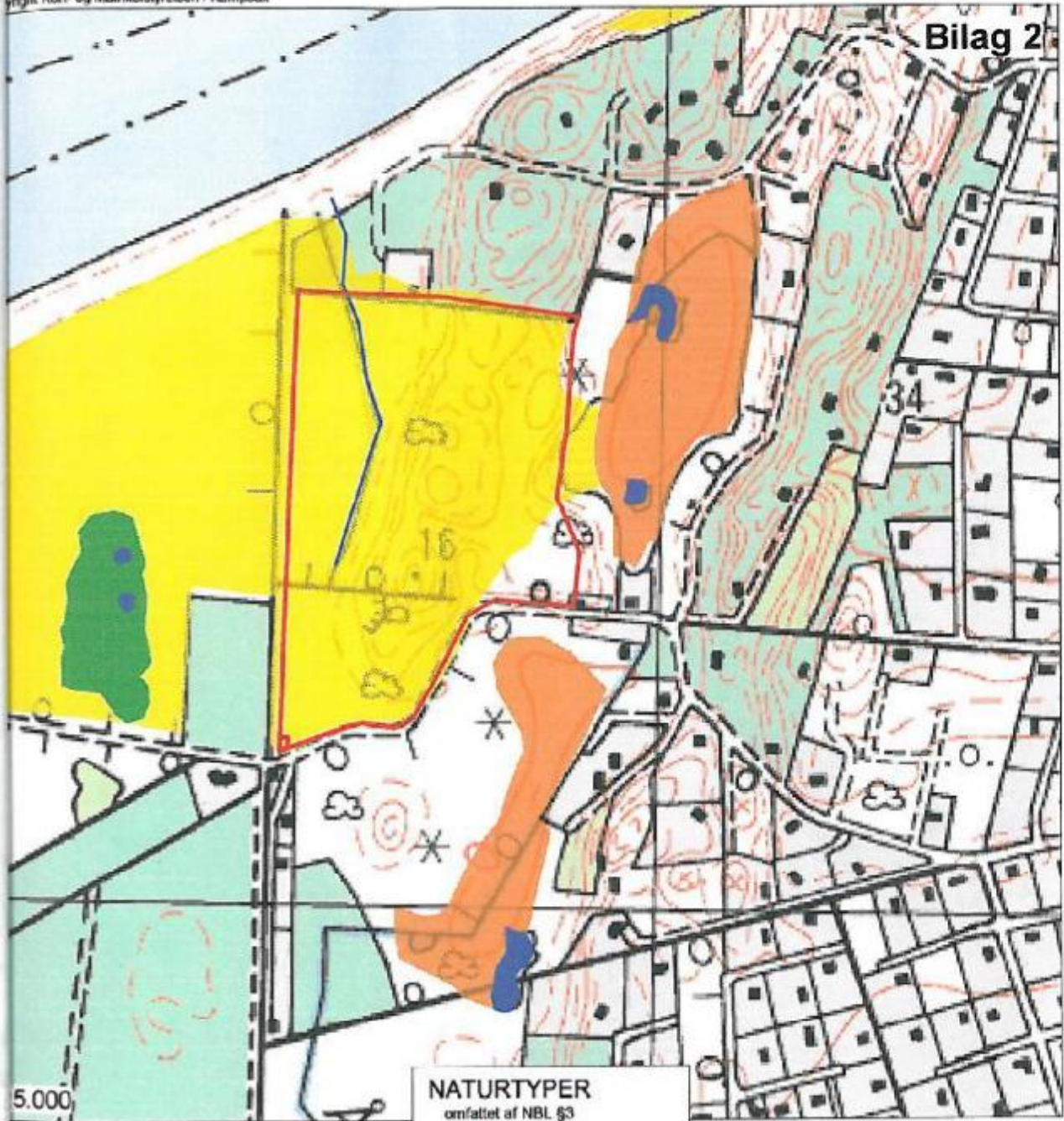
nr. 8-70-52-40-343-1010-2002

Sagsbehandler: BME/MHO

**NATUR**  
& miljø

Vestsjællands Amt, Alléen 15, 4180 Solø  
Tlf. 57872900, Fax 57872800  
E-mail: n&m@vestamt.dk  
www.vestamt.dk/natur

**VESTSJÆLLANDS AMT**



**NATURTYPER**  
omfattet af NBL §3

- Eng
- Mose
- Overdrev
- Sø

**Emne: Arbejdsbeskrivelse**

Dato: 15.04.02

nr. 8-70-52-40-343-1010-2002

Sagsbehandler: BME/MHO

**NATUR** & miljø

Vestsjællands Amt, Alléen 15, 4180 Sorø

TEL 57872800, Fax 57872800

E-mail: nsm@vestamt.dk

www.vestamt.dk/natur

**VESTSJÆLLANDS AMT**





**Titel: Arbejdsbeskrivelse**

Dato: 15.04.02

nr: 8-70-52-40-343-1010-2002

Sagsbehandler: BME/MHO

**NATUR**  
& miljø

Vestsjællands Amt, Alléen 15, 4180 Sorø

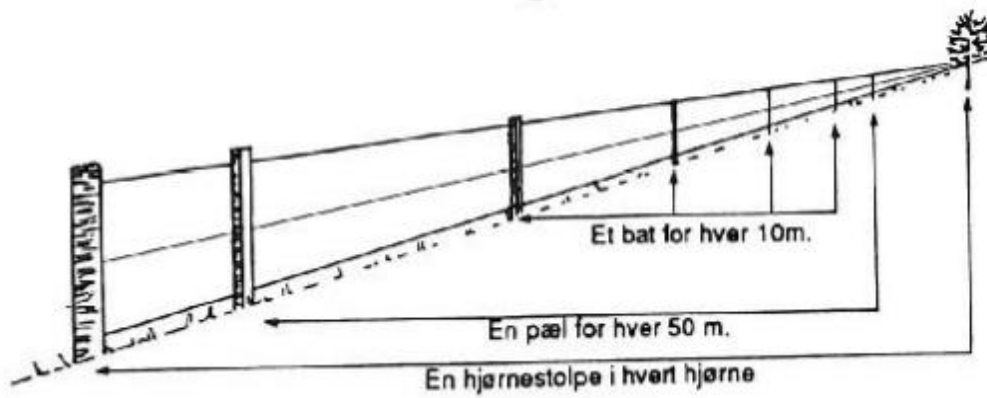
Tlf. 57672900 Fax. 57672900

E-mail: n&m@vestamt.dk

www.vestamt.dk/natur

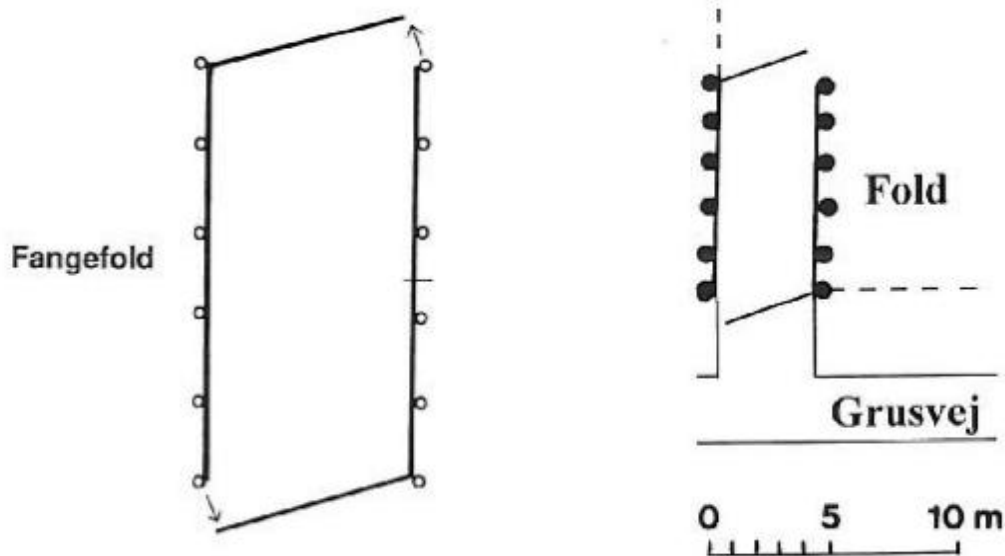
**VESTSJÆLLANDS AMT**

Elhegn




Hegnet skal være 90 cm højt, tre-trådet og bestå af hjørnестolper, pæle (begge robinia) samt bats, der ikke graves ned, og som holder trådene adskilt. Der bruges en meget kraftig hegstråd, der monteres, så den kan løbe frit igennem pælene. Ved hjørner, låger og led forsynes stolperne med skråstivere. Ved lange spænd og terrænspring anvendes om nødvendigt ekstra pæle i stedet for bats.

Fangefold



Led



1:20

Stolper: Kløvet eg ø > 15 cm

Led: Ramme 2" x 4"

Beklædning 1" x 4"

Stopklods 3" x 5"

Alle mål er angivet i cm

Kloplåge  
(Selvlukkende låge)

