

REGULATIV FOR

NORDKANALEN

AMTSVANDLØB NR. 8



V E S T S J Æ L L A N D S A M T

J.nr. 9-21-01-08V-0001-1995

5. september 1995

Signaturforklaring



Amtsvend skt.
Matri. nr. og ma.
Vandløbers stift

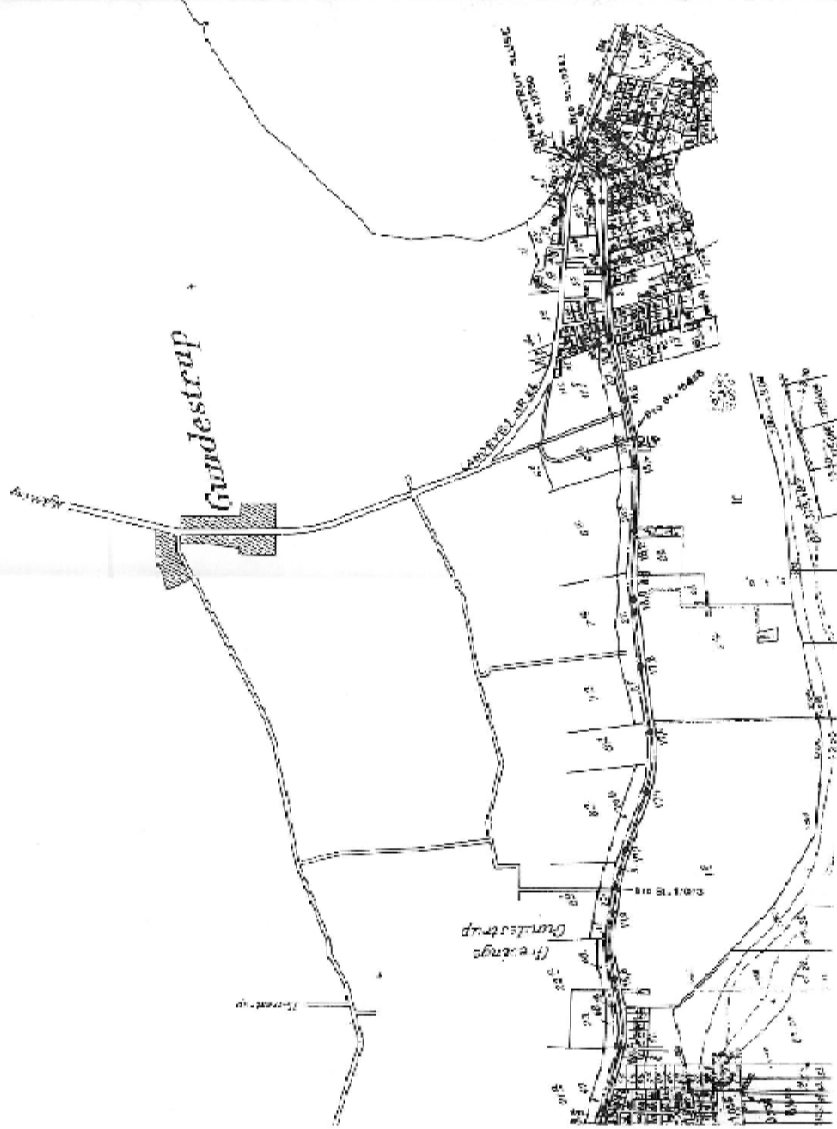


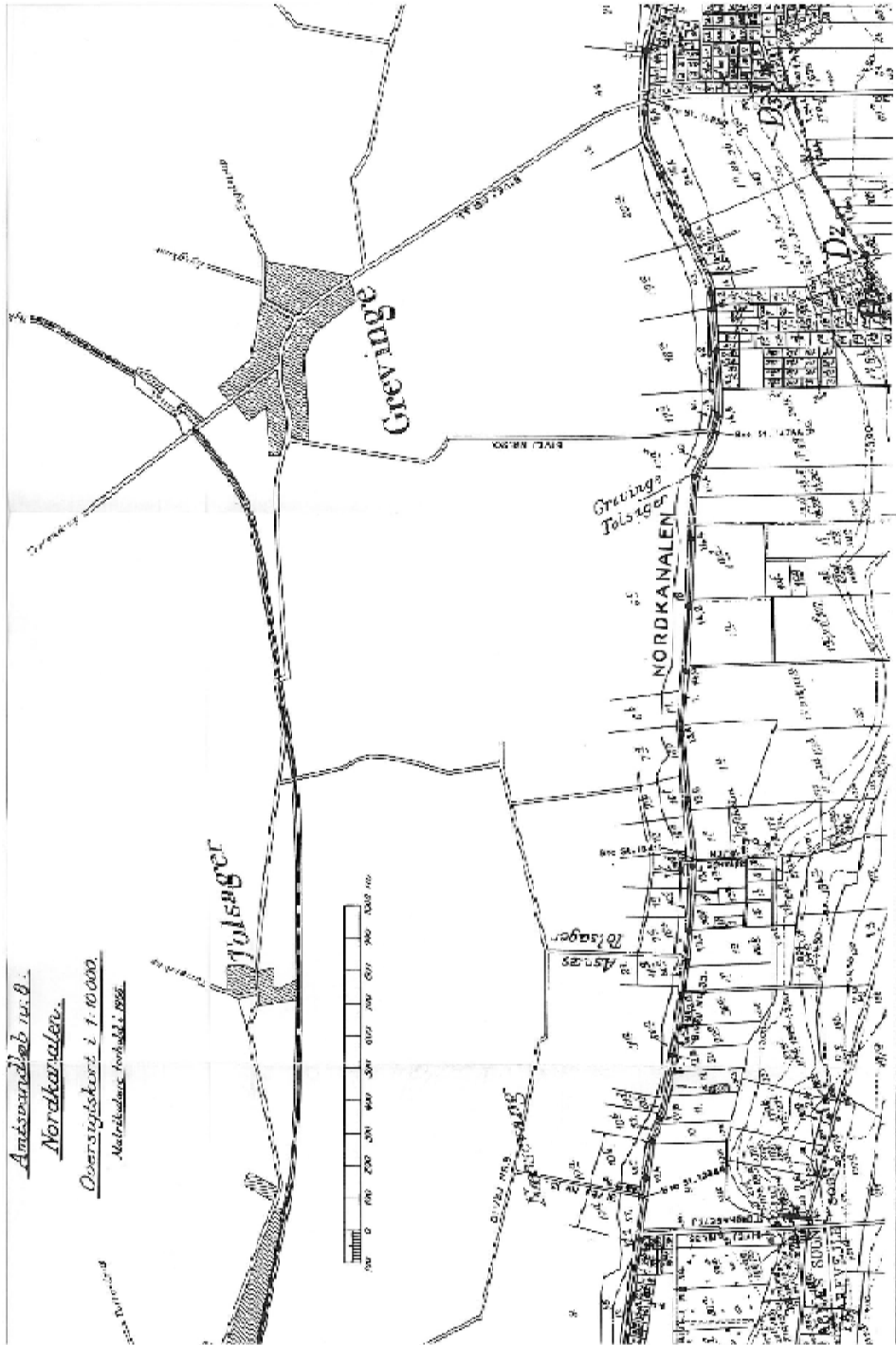
Vestsjællands
Vandløbssektionen
Ålbæk 15 Ålbæk Søvej

Nordkanal Amtsvandløb St. 4.000 - 19.4

Målestok: ca. 1:10.000
Dato: Juli 1999
Tegnet af: M.H.

www.vv.sectoratet.dk og www.vv.vvsas







INDHOLDSFORTEGNELSE

Side

1.	Grundlag for regulativet.....	1
2.	Betegnelse af vandløbet	3
3.	Vandløbets vedligeholdelsesgrundlag.....	4
4.	Bygværker.....	5
5.	Administrative bestemmelser.....	7
6.	Sejlads og fiskeri.....	8
7.	Bredejerforhold	9
8.	Vedligeholdelse.....	12
9.	Tilsyn	14
10.	Revision	14
11.	Regulativets ikrafttræden.....	14

1. Grundlag for regulativet.

1.1 Lammefjordens Nordkanal er optaget som amtsvandløb i Vestsjællands Amt på strækningen fra sammenløbet med Hørve-Dragskanalen til udløbet i Isefjorden gennem slusen ved Gundestrup.

Nordkanalen har været amtsvandløb siden 1882.

Til grund for regulativet ligger den overordnede planlægning herunder især "Vandløbsplanen" samt følgende tidligere kendelser og regulativer eller lign.:

Landvæsenskommissionskendelse af 3. december 1887 om regulering af kanalen.

Landvindingsudvalgets arbejdsplan af 22. februar 1945 i forbindelse med afvandingskommissionens kendelse af 21. juni 1948 vedrørende udvidelse af kanalen og forstærkning af kanaldiget.

Det hidtil gældende regulativ, som er vedtaget af Holbæk Amtsråd den 21. september 1966 samt tillægsregulativ af 9. juli 1982.

1.2

Vandløbsplanen

I henhold til miljøbeskyttelsesloven af 1983 har amtsrådet udarbejdet vandområdeplaner for Vestsjællands Amt.
Planerne er indarbejdet i "Regionplan 1993-2004".

Områdeplanen for vandløbene benævnes "Vandløbsplanen".

Målsætninger

Vandløbsplanen indeholder en detaljeret redegørelse for de målsætninger, der er vedtaget for de enkelte vandløb og deres miljømæssige kvalitet.

De enkelte vandløbsstrækninger er udlagt med forskellige målsætninger, idet følgende målsætningsbetegnelser er anvendt:

Skærpet målsætning

A Særligt naturvidenskabeligt interesseområde.

Basis målsætning

B₁ Gyde- og yngelovvækstområde for laksefisk.
B₂ Laksefiskvand.
B₃ Karpfiskvand.

Lempet målsætning

C Vandløb til afledning af vand.
D Vandløb påvirket af spildevand.
E Vandløb påvirket af vandindvinding.

1.3

Vandløbets målsætning

Nordkanalen er i vandløbsplanen udlagt med målsætningen
B₃ = Karpfiskvand.

2. Betegnelse af vandløbet

2.1 Nordkanalen indgår i Lammefjordskanal-systemet.

Regulativet omfatter strækningen af Nordkanalen fra sammenløbet med Hørve-Dragskanalen (st. 0) forbi Fårevejle Kirkeby og Asnæs til kanalens udløb gennem slusen ved Gundestrup (st. 19350) samt det 125 m lange løb fra slusen og ud i Isefjorden til slutstationen 19475 m.

Stationeringen svarer til afstanden fra begyndelsepunktet i meter.

Amtsvandløbets begyndelsepunkt og slutpunkt har følgende UTM-koordinater i zone 32U:

Begyndelsepunkt	St.0:	654.190 m E.	og	6.179.470 m N.
Slutpunkt	St.19475:	663.950 m E.	og	6.184.820 m N.

2.2 Nordkanalens opland er ca. 41,4 km².

Heraf er 4,4 km² beliggende syd for st. 4000 ved Fårevejle Kirke. På denne strækning har kanalbunden fald imod Dragskanalen.

2.3 Kanalens matrikulære betegnelser er følgende:

matr.nr. 91	Lammefjorden,	Hørve
matr.nr. 6	Dragsholm Hvgd.	Fårevejle
matr.nr. 7	Lammefjorden,	Fårevejle
matr.nr. 7	Lammefjorden,	Asnæs
matr.nr. 3	Lammefjorden,	Grevinge
matr.nr. 5-f	Gundestrup by,	Grevinge

2.4 Nordkanalen forløber i sin helhed i Dragsholm kommune.

2.5 Der er ikke tilløb af offentlige vandløb til Nordkanalen.

3. Vandløbets vedligeholdelsesgrundlag

3.1 Amtsrådet har besluttet, at Nordkanalen på hele strækningen skal vedligeholdes, så der opretholdes en fastsat geometrisk skikkelse.

3.2 Kanalbundens regulativmæssige fald på delstrækninger:

				Koteinterval:
St.	0 - 4000 =	fald	- 0,030 ‰	- 0,82 -- 0,70
St.	4000 - 18000 =	-	0,020 ‰	- 0,70 -- 0,98
St.	18000 - 19350 =	-	0,015 ‰	- 0,98 -- 1,00
Udløb i Isefjorden	St. 19350 - 19475 =	-	0,000 ‰	- 1,00 -- 1,00

3.3 Kanalens regulativmæssige bundbredder på delstrækninger:

	St.	0 - 8000 =	3,50 m
	St.	8000 - 9000 =	4,00 m
	St.	9000 - 10000 =	4,50 m
	St.	10000 - 11000 =	5,00 m
	St.	11000 - 13000 =	5,50 m
	St.	13000 - 16000 =	6,00 m
	St.	16000 - 18000 =	6,50 m
	St.	18000 - 19350 =	7,00 m
Udløb i Isefjorden	St.	19350 - 19475 =	7,00 m

3.4 Kanalens regulativmæssige skråningsanlæg er på hele strækningen 2,0.

Kanalen er gravet således, at dens indre skråning mod diget flugter med kanaldigets ydre skråning mod kanalen.
Grænsen mellem kanal og dige ligger i kote 0.

3.5 Kontrol af vandstand

Til kontrol af kanalens vandstand er anbragt 5 vandstandsskalaer af galvaniseret jern, som er fastboltet på følgende 4 broer samt på Gundestrup Sluse:

St.	4200	Bro for Adellers Allé
St.	6554	Bro for Høvejen
St.	12344	Næssevangs Bro
St.	14755	Grevinge Bro
St.	19350	Gundestrup Sluse

4. Bygværker

4.1 Broer og Overkørsler

Station (midte)	Beskrivelse	Vandslug Rørdiam.	Ejer	Bemærkninger
453	Betonbro for cykelsti	4,20 m	Dragsholm kommune	Gl. Skovly Bro Bredde = 5,10 m
473	Betonbro for kommunevej	4,35 m	Dragsholm kommune	Skovly Bro Bredde = 9,90 m
3309	Betonbro for kommunevej	3,70 m	Dragsholm kommune	Brogårds Bro Bredde = 5,25 m
3900	Gangbro af træ med 2 åg	-	Privat	Gangbro Bredde: 1,20 m
4200	Betonbro for amtsvej Adellers Allé	3,75 m	Vestsj. Amt Vejområdet	Bro for Adellers Allé Bredde = 21,00 m
5363	Betonbro ud for kom.vej (privat bro)	3,70 m	*) L.D.P.	Bredde = 4,85 m
6554	Betonbro for kommunevej	4,80 m	Dragsholm Kommune	Bro for Høvejen Bredde = 5,30 m
7923	Betonbro m. trædæk	4,30 m	Privat	Bredde = 4,30 m
8902	Betonbro for kommunevej	5,00 m	Dragsholm Kommune	Asnæsbroen Bredde = 6,80 m
9036	Betonbro for kommunevej	7,15 m	Dragsholm Kommune	Bredde = 10,25 m
10346	Jernbanebro	6,80 m	Odsherreds Jernbane	Bredde = 4,85 m
11250	Betonbro for kommunevej	5,50 m	Dragsholm Kommune	Åvangsbro (Krygers Bro) Bredde = 4,80 m
12344	Betonbro for kommunevej	5,70 m	Dragsholm Kommune	Næssevang Bro Bredde = 5,50 m
13413	Betonbro m. trædæk for privat vej	5,00 m	Privat	Bredde = 3,40 m
14755	Betonbro for kommunevej	6,40 m	Dragsholm Kommune	Gl. Grevinge Bro Bredde = 5,20 m
15850	Betonbro for kommunevej	2 x 5 m	Dragsholm Kommune	Ny Grevinge Bro Bredde = 9,50 m
17073	Betonbro m. trædæk for privat vej	8,70 m	Privat	Bredde = 3,20 m
18488	Betonbro for kommunevej	8,05 m	Dragsholm Kommune	Bredde = 6,30 m
19342	Betonbro for hovedlandvej	2 x 6,25m	Vejdirektoratet	Gundestrup Bro Bredde = 9,60 m
19350	Sluse med selv-virkende sluseporte	2 x 3,74m	*) L.D.P.	Gundestrup Sluse Bredde = 5,10 m

*) L.D.P. = Lammefjordens Dige- og Pumpelag

4.2

Kanaldiget

Kanaldiget ejes og vedligeholdes af Lammefjordens Dige- og Pumpelag med undtagelse af digets skråning mod kanalen under kote 0, der vedligeholdes af amtet.

Kanaldiget skal have følgende mindstemål:

kronbredde = 1,25 m, kronekote = + 1,30 m,
skråningsanlæg = 1,5 mod det inddæmmede areal og
skråningsanlæg = 2,0 mod kanalen.

4.3

Slusen ved Gundestrup i st.19350

Slusen har 2 slug á 3,74 m med selvvirkende sluseporte.

Slugenes højde er 1,64 m (fra kote - 0,85 til kote + 0,79 m).

Slusen, der ejes af Lammefjordens dige- og pumpelag, er indbygget i Lammefjordens hoveddæmning. Slusen står under amtets tilsyn.

4.4

Sandfang

Sandfangsbassinet ved st. 7050 er beliggende på matr.nr. 14-a Høve.

Bassinets bundflade er 5 x 15 m i kote - 0,75. Skråningsanlæg = 1,5.

Ejeren af matr.nr. 14-a er forpligtet til at modtage det oprensede fyld.

Bassinet tømmes og vedligeholdes af amtet.

5. Administrative bestemmelser

Administration

Vandløbet administreres af Vestsjællands Amt som vandløbsmyndighed.

5.1 Vandløbet med bygværker m.v. skal vedligeholdes således, at den for vandløbet fastsatte geometriske skikkelse overholdes.

5.2 Vandløbets vedligeholdelse påhviler amtet jfr. dog pkt. 5.3. Vedligeholdelsens omfang er beskrevet i afsnit 8.

Bygværker

5.3 Bygværker, såsom styrt, stryg eller skråningssikringer, der er udført af hensyn til vandløbet, skal vedligeholdes som dele af vandløbet.

Vedligeholdelsen af øvrige bygværker som broer, stemneværker, overkørsler eller vandingsanlæg m.v. påhviler de enkelte ejere eller brugere. Ejere eller brugere har pligt til at optage slam og grøde og lignende, der samler sig ved bygværkerne, jfr. vandløbsloven § 27, stk. 4.

Bygværker, der ikke vedligeholdes forsvarligt, kan amtet istandsætte eller fjerne på ejerens bekostning.

Enhver ændring af bygværker skal godkendes af amtet, jfr. vandløbslovens § 47.

Beplantning

5.4 Beplantning langs vandløbet inden for en afstand af 2 meter fra vandløbets øverste kant skal bevares af hensyn til beplantningens grødebegrænsende virkning.

5.5 Amtsrådet kan træffe beslutning om etablering af ny beplantning på arealer langs vandløbet, for at øge beskygningen af vandløbet, jfr. vandløbslovens § 27, stk. 2.

Udgifterne til etablering af en sådan ny beplantning og vedligeholdelse af beplantningen påhviler amtet.

6. Sejlads og fiskeri

- 6.1 Da Nordkanalen samt landkanaldiget er særskilt matrikuleret, og dermed er undergivet særlig ejendomsret som tilhørende Lammefjordens Dige- og Pumpelag, er kanalen ikke åben for almenhedens sejlads. Sejlads må derfor kun finde sted efter særlig tilladelse fra amtet og fra Lammefjordens Dige- og Pumpelag.
- 6.2 I henhold til § 4 i lov om ferskvandsfiskeri tilkommer retten til fiskeri ejeren af den grund, der ligger nærmest ved fiskevandet . I følge pkt. 6.1 er det således Lammefjordens Dige- og Pumpelag, der har fiskeretten. Laget kan give andre ret til fiskeri i kanalen.
- 6.3 Ved fiskeri med ruse skal denne opsættes i overensstemmelse med ferskvandsfiskeriloven og på en sådan måde, at rusen ved enhver vandstand er tydeligt markeret med træpæle eller flydekugle. Efter endt brug skal alle pæle fjernes fra vandløbet.
- 6.4 Ruser, der er opsat på en sådan måde, at de er til væsentlig ulempe i forbindelse med vandløbsvedligeholdelsen, vil blive fjernet af amtet.

7. Bredejerforhold

Arealanvendelse

- 7.1 Langs kanalens udvendige side (landsiden) skal henligge en udyrket bræmme, som skal have en bredde på 2 m regnet fra kanalskråningens øverste kant.
- Bræmmen skal fremstå som et udyrket areal med naturlig græs-, urte- eller trævegetation. Der må ikke foretages nogen form for jordbehandling, sprøjtning, opfyldning eller lignende, som kan beskadige vegetationen på bræmmen.
- 7.2 Ejere eller brugere af ejendomme, der grænser til kanalen på landsiden, er pligtige til at tåle udførelsen af de fornødne vedligeholdelsesarbejder. Hertil regnes bl.a. transport af materialer og maskiner og maskiners arbejde langs kanalens bredder. Arbejdsbæltet bliver normalt ikke over 6 m bredt.
- Der ydes erstatning efter vandløbslovens § 28 for eventuelle skader, der påføres ejere eller brugere udover de markskader, der opstår ved kørsel med maskiner i forbindelse med den almindelige vedligeholdelse.
- 7.3 Bygninger, bygværker, faste hegn og beplantninger samt lignende anlæg af blivende art må ikke uden amtsrådets tilladelse anbringes nærmere end 6 m fra kanalens øverste kant. Undtaget fra denne bestemmelse er den i afsnit 5.4 - 5.5 omtalte beplantning.
- 7.4 Arealer, der grænser til kanalen, må kun benyttes til løsdrift, såfremt der opsættes et forsvarligt hegn langs med og mindst 1,00 m fra kanalens øverste kant.
- Af hensyn til eventuel maskinel vedligeholdelse af kanalen må hegnets højde ikke overstige 1,00 m og ikke placeres mere end 1,25 m fra kanalens øverste kant. Tværgående hegn skal forsynes med et mindst 3,00 m bredt led ved kanalen af hensyn til maskiners passage.
- Alternativt skal hegnet placeres mindst 6,00 m fra kanalens øverste kant, således at en gravemaskine kan passere mellem kanalen og hegnet.
- Ejere eller brugere er pligtige til at fjerne hegn, inden 2 uger efter at tilsynet har meddelt disse, at det er nødvendigt af hensyn til maskinel udførelse af vedligeholdelsesarbejdet.
- ### Ændringer
- 7.5 I henhold til vandløbslovens § 6 må ingen bortlede vand fra kanalen eller foranledige, at vandstanden i kanalen forandres, eller at vandets frie løb hindres.

- 7.6 Enhver form for opfyldning og opgravning eller regulering af kanalen, udgrøftning til kanalen samt etablering af broer og overkørsler må kun finde sted efter amtsrådets bestemmelser.
- I det hele taget må ingen uden amtets tilladelse foretage foranstaltninger ved kanalen og dens anlæg og bræmmer, hvorved tilstanden i kanalen kommer i strid med bestemmelserne i vandløbsloven eller i dette regulativ.
- 7.7 Hvor der kan være risiko for, eller der sker nedskridning af skråninger, kan amtet ændre skråningsanlægget. Arbejdet hermed udføres af amtet. Der ydes erstatning for eventuelle skader efter vandløbslovens § 28.
- 7.8 Lægning af kabler, vandledninger og lign. på vandløbs arealer må kun ske efter tilladelse fra amtet.

Udledninger og indvindinger

- 7.9 Kanalen må ikke tilføres faste stoffer, haveaffald, spildevand eller andre væsker, der foranlediger aflejringer i kanalen eller forurener dens vand, jfr. miljøbeskyttelsesloven § 27. Der kan dog efter miljøbeskyttelseslovens § 28 opnås tilladelse fra amtsrådet eller kommunalbestyrelsen til udledning af spildevand i mindre mængder.
- Ved tilløb, grøfter, dræn og lign., hvor der efter amtets mening tilføres kanalen uacceptable mængder af sand og mudder eller lign., kan amtet kræve, at der etableres sandfang eller tilsvarende foranstaltning, som kan nedbringe tilførslerne til et acceptabelt niveau.
- 7.10 De tilgrænsende lodsejere må uden tilladelse oppumpe vand fra kanalen til kreaturvanding. Oppumpningen må kun ske med mulepumpe eller vindpumpe.
- Amtsrådet kan meddele tilladelse til indretning af vandingssteder, der da skal udgraves udenfor kanalens profil og indhegnes således, at kreaturer ikke kan træde ud i kanalen samt sikres således, at udtrædning af jord i kanalen ikke finder sted.
- Anden vandindtagning må ikke finde sted uden tilladelse fra amtet, jfr. vandforsyningslovens bestemmelser.
- 7.11 Udløb fra drænledninger skal udføres og vedligeholdes således, at der ikke sker skade på kanalens skråninger. Udførelse af andre rørledninger må kun ske efter forud indhentet tilladelse fra amtet.
- Drænledninger må ikke tilsluttes kanalen i større dybde end 10 cm over de fastsatte bundkoter og skal placeres således, at tilsanding og dermed behov for frigravning undgås.
- De steder, hvor grøden kan resultere i, at drænudløb tilslammes, vil vandløbsvæsenet skære grøden ud for udløbene. Herved dannes ingen aflejringer, og der sikres frit afløb fra drænledninger. Forudsætningen er dog, at lodsejeren afmærker drænudløbene og giver meddelelse herom til vandløbsvæsenet.

Overkørsler

- 7.12 Nye tilløb og tilløb, der reguleres, skal forsynes med en overkørsel med et mindst 5 m bredt brodække ved udløbet. Overkørslerne skal etableres med henblik på transport af det materiel, der anvendes ved kanalens vedligeholdelse.

Beplantning

- 7.13 Beplantningen på kanalens bræmmearealer skal bevares af hensyn til beskygningen, jfr. afsnit 5.4 - 5.5.
Lodsejerne kan dog uden tilladelse fjerne enkelte grene, som i væsentlig grad er til gene for markarbejde eller passage i øvrigt.
- 7.14 Ønskes foretaget anden beskæring eller fældning af beplantningen, må lodsejerne henvende sig til amtet, som træffer afgørelse herom og eventuelt lader arbejdet udføre.

Beskadigelser

- 7.15 Afmærkning på kanalens arealer, f.eks. skalapæle, må ikke beskadiges eller fjernes. Sker dette, er skadevolderen pligtig til at betale for retablering af afmærkningen.
- 7.16 Beskadiges kanalen eller dens diger, bygværker, beplantning eller andre anlæg ved kanalen, eller foretages foranstaltninger i strid med vandløbsloven, kan amtet meddele påbud om genoprettelse af den tidligere tilstand.
- 7.17 Beskadigelse af den i afsnit 5.4 - 5.5 nævnte beplantning langs kanalen, vil blive krævet erstattet af skadevolderen.
- 7.18 Er et påbud ikke efterkommet inden udløbet af den fastsatte tidsfrist, kan amtet foretage det fornødne på den forpligtedes regning, jfr. vandløbslovens § 54.
- 7.19 Er der fare for, at der kan ske betydelig skade på grund af usædvanlige nedbørsforhold eller andre udefra kommende usædvanlige begivenheder, kan amtet foretage det fornødne uden påbud og på den forpligtedes regning, jfr. vandløbslovens § 55.
- 7.20 Overtrædelser af bestemmelserne i regulativet og undladelse af at efterkomme påbud straffes med bøde, jfr. vandløbslovens § 85.

8. Vedligeholdelse

8.1 Amtsrådet afgør om vedligeholdelsen af vandløbet skal udføres i entreprise eller ved amtets egen foranstaltning.

8.2 Kanalen samt beplantningen og bevoksningen i øvrigt på bræmmen og skråningen mod landsiden vedligeholdes af amtets vandløbsvæsen på amtsrådets vegne. Det samme gælder kanaldiget skråning mod kanalen under kote 0.
Den øvrige del af kanaldiget vedligeholdes af Lammefjordens Dige- og Pumpelag

Oprensning

8.3 Oprensning foretages, når det ved kontrolmåling af kanalens tværsnitsprofil konstateres, at den fastsatte geometriske skikkelse ikke er overholdt. Den geometriske skikkelse fremgår af afsnit 3.2 - 3.4.
Oprensning af bundaflejringer foretages senest, når bundkoten er 10 cm over den regulativmæssige bundkote.

8.4 Ved oprensning af bundaflejringer kan der uddybes til maksimalt 20 cm under de regulativmæssige bundkoter.
Oprensningen omfatter kun aflejringer af sand og mudder. Sten og grus må ikke opgraves.

8.5 Kanalens tværsnitsprofil kontrolleres normalt i perioden 15/2 - 15/4.
Oprensning foretages normalt i den efterfølgende efterårs- eller vinterperiode.

Grødeskæring

8.6 Grødeskæring foretages i bredder svarende til de regulativmæssige bundbredder.

8.7 Grødeskæring foretages efter behov og normalt 2 gange årligt fordelt med 1 gang i hver af følgende perioder: 15/5 - 15/7 og 15/8 - 1/11.

8.8 Hvis der opstår afvandingsmæssige problemer som følge af efterladt grøde ved kanalsiderne udenfor de regulativmæssige bundbredder, kan det med vandsynsmanden aftales, at denne grøde ved sidste grødeskæring afskæres i vandoverfladen.
Det kan f.eks. være tagrør, pindsvineknop og lign. stivstænglet vegetation.

8.9 I tilfælde af ekstraordinær høj vandstand eller kraftig grødevækst kan der efter anmodning fra lodsejere foretages yderligere grødeskæring foruden de i afsnit 8.6 nævnte. Ekstra grødeskæring foretages dog kun, hvis amtet skønner, at der er væsentlige interesser forbundet hermed.

Bredvegetation

- 8.10 Bredvegetationen på kanalens bræmmer og yderskråninger samt på kanaldigets skråning mod kanalen under kote 0 slås i givet fald af amtet, mens eventuel slåning af vegetation på kanaldigets skråning mod kanalen over kote 0 udføres af Lammefjordens Dige- og Pumpelag.
- 8.11 Bredvegetation slås dog kun, hvis der forekommer en kraftig uønsket vegetation, eller hvis det er nødvendigt af hensyn til vandføringen eller til skråningernes stabilitet.
Følgende arter betegnes som uønskede:
Bjørneklo - Brændenælde - Agertidsel - Rød Hestehov - Tagrør og lign.
Den slæde vegetation bortskaffes sammen med grøden.
- 8.12 Den træagtige vegetation langs kanalen vurderes løbende. Træer og buske eller grene på disse, som kan være til hinder for en rimelig vandføringsevne eller til gene for vedligeholdelsen, fjernes.

Bredsikring

- 8.13 Ved erosionsskader, samt hvor der er risiko herfor, kan der foretages en bredsikring.
- 8.14 I tilfælde af nedskridning af skråninger foretages normalt en retablering og stabilisering af skråningen.

Udførelse

- 8.15 Grødeskæringen foretages normalt fra grødeskærerbåd, og grøden opsamlles på særlige opsamlingssteder.
- 8.16 Udbedring af bygværker samt skråningssikringer foretages normalt udenfor perioden 1. maj - 15. oktober.
- 8.17 Fyld m.v., der fremkommer ved vandløbets regulativmæssige vedligeholdelse, kan oplægges indenfor en afstand af 15 m fra øverste skråningskant. Ejere eller brugerne af de tilstødende arealer på landsiden er pligtige til at fjerne eller til at sprede det oplagte fyld i et ikke over 15 cm tykt lag udenfor kanalens 2 m bræmme.
- 8.18 Det påhviler den enkelte ejer eller bruger selv at undersøge, om der er oplagt fyld, som skal fjernes eller spredes. Unnlader en ejer eller bruger at fjerne fylden, kan amtsrådet med 2 ugers skriftligt varsel til ejeren eller brugeren lade arbejdet udføre på den pågældendes bekostning.
- 8.19 Lodsejere eller andre med interesse i vandløbet, der finder vandløbets vedligeholdelsestilstand eller specielle forhold vedrørende vandløbet utilfredsstillende, kan rette henvendelse herom til amtet.

9. Tilsyn

- 9.1 Tilsynet med vandløbet foretages af Vestsjællands Amt som vandløbsmyndighed.
- 9.2 Amtet foretager normalt offentligt syn over vandløbet 1 gang årligt. Synet afholdes som regel i perioden 15. september - 15. november.
- 9.3 Synet afholdes sammen med synsmænd udpeget af amtsrådet. Andre, der ønsker at deltage i dette syn, kan træffe nærmere aftale herom med amtet.

10. Revision


Dette regulativ skal senest til revision den 1. januar 2006.

11. Regulativets ikrafttræden

Regulativet har været bekendtgjort og fremlagt til offentligt gennemsyn i 8 uger med adgang til at indgive eventuelle indsigelser og ændringsforslag inden den 1. august 1995.

Regulativet er herefter vedtaget af Vestsjællands Amtsråds udvalg for teknik og miljø den 5. september 1995.

Regulativet træder i kraft fra datoen for dets vedtagelse.


Hans H. Klindt
Natur & Miljø-chef



Jørgen Hübertz
Afdelingsleder

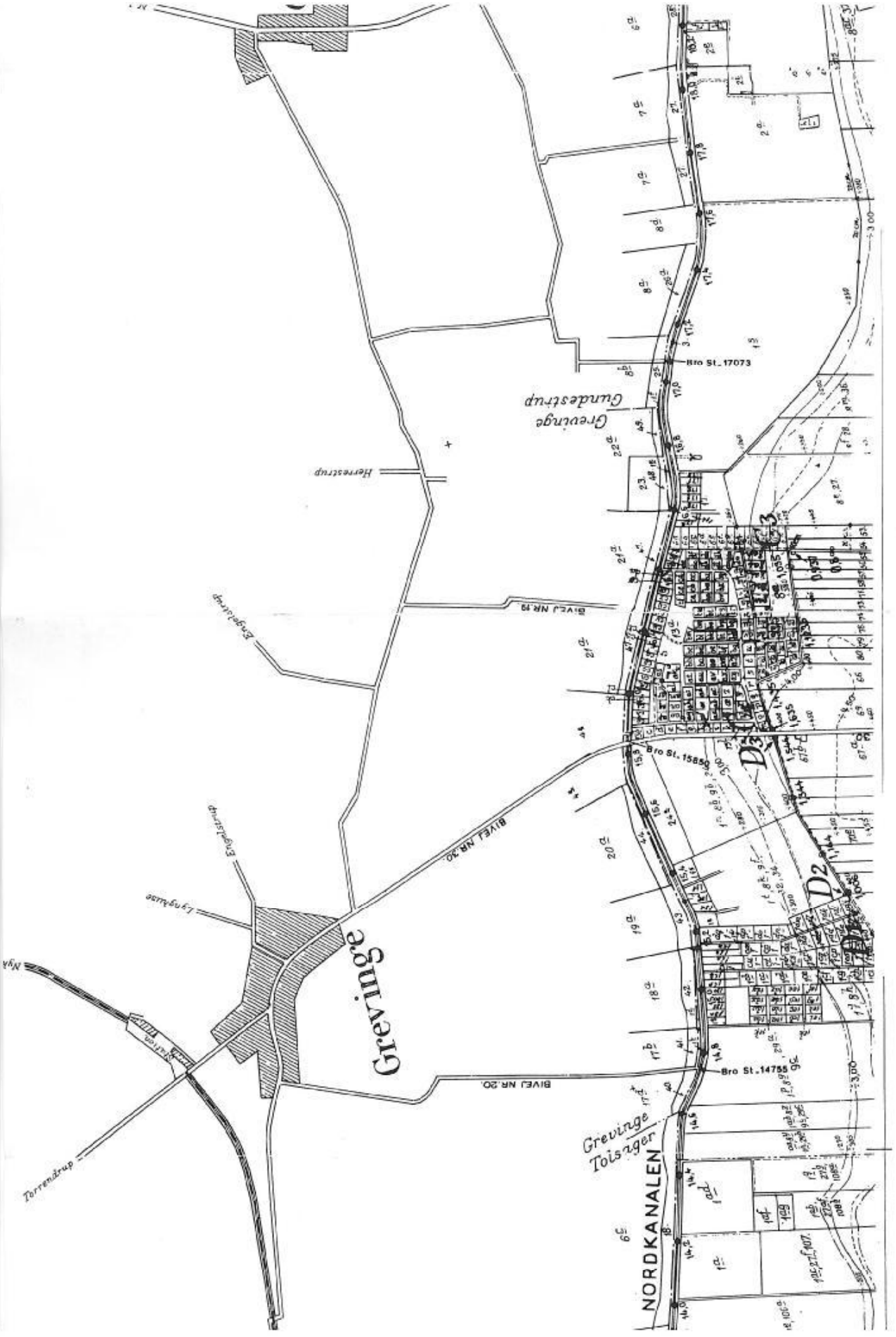


Signaturforklaring:



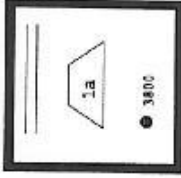
Amtsvandløb
 Matr. nr. og matr. skel
 Vandløbets station 3800 m.

 Vestsjællands Amt Vandløbssektionen Alléen 15, 4180 Sorø, Telf. 57 87 25 33	Nordkanalen Amtsvandløb nr 8 St. 4.000 - 19.400	
	Målforhold: ca. 1:10.000 Dato: Juli 1966 Tegner: MEJ	Rettet: April 1966
Matr. nr. albertet til og med feb. 1995		





Signaturforklaring:



Amtsvandløb

Matr. nr. og matr. skel

Vandløbets station 3800 m.



Vestsjællands Amt

Vandløbssektionen

Alleen 15, 4180 Sorø, Telf. 57 87 25 33

Nordkanalen

Amtsvandløb nr 8

St. 0 - 4.800

Målforhold: ca. 1: 10.000

Dato: Juli 1986

Tegn. af: MBJ

Rettet: April 1995

Matr. nr. alourført til og med feb. 1995



