

Vandløbsregulativ for
Veddinge Moseløbet samt tilløb 1 og tilløb 2



Odsherred Kommune

Indholdsfortegnelse

1. Grundlaget for regulativet.....	3
2. Betegnelse af vandløbet.....	4
3. Vandløbets skikkelse og dimensioner	5
4. Tilløb.....	8
4.1. Dræn og spildevandsudløb i brønde.....	8
5. Administrative bestemmelser	10
5.1. Administration	10
6. Bredejerforhold.....	10
6.1. Arbejdsbælter	10
6.2. Ændringer i vandløbets tilstand	10
6.3. Forurening af vandløbet.....	11
6.4. Beskadigelse og påbud	11
6.5. Straf.....	11
7. Vedligeholdelse	12
7.1. Foranstaltning af vedligeholdelse	12
7.2. Målsætning og miljømål for vandløbet.....	12
7.3. Klager vedrørende vandløbets vedligeholdelse	12
8. Vedligeholdelse	13
9. Revision.....	14
10. Offentlighedsperioder og godkendelser	15
11. Dato for regulativets ikrafttræden.....	16
12. Bilag.....	16

1. Grundlaget for regulativet

Veddinge Moseløbet blev i 1960 rørlagt og reguleret. Vandløbet blev optaget som offentligt vandløb efter Sognerådets beslutning af 7. juni 1960. Veddinge Moseløbet tilløb 2 er optaget som offentligt vandløb ved beslutning i Teknik- og miljøudvalget d. 7. december 2000.

Til grund for regulativet ligger:

- Lovbekendtgørelse nr. 1208 af 30. september 2013 af lov om vandløb
- Bekendtgørelse nr. 1437 af 11. december 2007 om regulativer for offentlige vandløb.
- Cirkulære om vandløbsloven nr. 21 af 26. februar 1985
- Vandløbsregulativ for Fuglebæks å, Vestsjællands Amt 1993.

Følgende kendelser omhandler Veddinge Moseløbet:

- Afvandingskommissionens kendelse af 19/9 1960.

Dette regulativ erstatter tidligere regulativ fra 2000.

2. Betegnelse af vandløbet

Veddinge Moseløbet afvander Veddinge Mose. Vandløbet starter ved 1 meter brønd (station 0) på matrikel nr. 42 i Veddinge By, Fårevejle og løber ud i 1 meter brønd (station 1125) ca. 55 meter syd for skel mellem matrikel nr. 4f, 4k og 13a Veddinge By, Fårevejle.

Tilløb 1 starter i skel mellem matrikel nr. 14a og 15a Veddinge By, Fårevejle ca. 125 meter nord for skel mellem matrikel nr. 14a, 15a og 4f Veddinge By, Fårevejle og løber ud i Veddinge Moseløbets station 863.

Tilløb 2 afvander en sø vest for Høve. Vandløbet starter ved afløb fra sø i skel mellem matrikel nr. 9a og 9e Høve By, Asnæs og løber ud i Veddinge Moseløbets station 921.

Veddinge Moseløbet med tilløb forløber i sin helhed i Odsherred Kommune.

Veddinge Moseløbet har følgende koordinater UTM euref89, zone 32:

St. 0: 653.917;6.189.817

St. udløb: 654.723;6.189.938

Tilløb 1, st. 0: 654.531;6.190.277

Tilløb 1, st. udløb: 654.581;6.190.163

Tilløb 2, st. 0: 655.308;6.190.475

Tilløb 2, st. udløb: 654.619;6.190.106

Vandløbet med tilløb omfatter i alt 2109 meter rørlagt vandløb.

I bilag 2 er vandløbets beliggenhed vist på oversigtskort i mål 1:10.000

3. Vandløbets skikkelse og dimensioner

Vandløbets dimensioner fremgår af nedenstående dimensionsskema. Koterne er henført til Dansk Vertikal Reference (DVR90).

X i dimensionsskema angiver, at der i den pågældende station sker ændring i bundbredde, fald eller anlæg.

Veddinge Moseløbet (hovedløb)

Station	Bundkote DVR90 cm	Bundbredde/ rørdimension m	Fald ‰	Bemærkninger
0	3735	X	X	Start sandfangsbrønd Ø50 cm nr. 1
		Ø30	1,9	
53	3725		X	Sandfangsbrønd Ø100 cm nr. 2
		Ø30	-0,4	
150	3729		X	Sandfangsbrønd Ø100 cm nr. 3
		Ø30	1,0	
338	3710		X	Brønd Ø100 cm nr. 4
		Ø30	1,3	
400	3702	X	X	Brønd Ø100 cm nr. 5
		Ø35	1,0	
470	3695		X	Brønd Ø100 cm nr. 6
		Ø35	2,6	
513	3684		X	Brønd Ø100 cm nr. 7
		Ø35	0	
586	3684	X	X	Brønd Ø100 cm nr. 8
		Ø40	0,8	
863	3661	X	X	Brønd Ø100 cm nr. 9, 1. Tilløb

Station	Bundkote DVR90 cm	Bundbredde/ rørdimension m	Fald ‰	Bemærkninger
		Ø45	1,9	
921	3650	X	X	Brønd Ø100 cm nr. 10, 2. Tilløb
		Ø50	1,0	
1052	3637		X	Brønd Ø100 cm nr. 11
		Ø50	4,9	
1125	3601	X	X	Udløb i privat vandløb, "Åben" Brønd nr. 12

1. Tilløb

Station	Bundkote DVR90 cm	Bundbredde/ rørdimension m	Fald ‰	Bemærkninger
0	3783	X		Start brønd Ø100 cm r. 15
		Ø20	6,9	
124	3698	X		Udløb i hovedløb, brønd Ø 100 cm nr. 9

2. Tilløb

Bundkoten for rørindløbet fra søen i st. 0 er ikke kendt, da det i feltet kun er muligt at måle koten for den kuppelrist, der er over rørindløbet. Koten for kuppelristen er målt til 4074 cm DVR90.

Station	Bundkote DVR90 cm	Bundbredde/ rørdimension m	Fald ‰	Bemærkninger
0				Start afløb fra sø
		Ø16/Ø20	-	
340	3734	X	X	Sandfangsbrønd Ø100 cm nr. 14
		Ø35	1,7	

Station	Bundkote DVR90 cm	Bundbredde/ rørdimension m	Fald ‰	Bemærkninger
550	3699	X	X	Sandfangsbrønd Ø100 cm nr. 13
		Ø40	1,6	
860	3650	X	X	Udløb i hovedløb, brønd Ø 100 cm nr. 10

4. Tilløb

4.1. Dræn og spildevandsudløb i brønde

Synlige udløb på opmålingstidspunktet

Veddinge Moseløbet

Station m	Udløbskote DVR90 cm	Rørdiameter/ bundbredde cm	Bemærkning
21	3863	15	Rørtilløb fra venstre
150	3780	15	Rørtilløb fra højre
150	3782	20	Rørtilløb fra højre
150	4020	15	Rørtilløb fra højre
338	3792	10	Rørtilløb fra højre
400	3919	10	Rørtilløb fra højre
513	3859	15	Rørtilløb fra højre
863	3698	20	Rørtilløb fra højre
863	3801	10	Rørtilløb fra venstre, 1. Tilløb
921	-	-	Rørtilløb fra venstre, 2. Tilløb

Tilløb 1

Station m	Udløbskote DVR90 cm	Rørdiameter/ bundbredde cm	Bemærkning
0	3886	10	Rørtilløb fra venstre
0	3778	10	Rørtilløb fra højre
0	3790	10	Rørtilløb fra højre
0	3787	5	Rørtilløb fra højre

Tilløb 2

Station m	Udløbskote DVR90 cm	Rørdiameter/ bundbredde cm	Bemærkning
340	3812	10	Rørtilløb fra venstre
340	3811	10	Rørtilløb fra højre
340	3822	8	Rørtilløb fra højre
340	3812	8	Rørtilløb fra højre
340	3812	8	Rørtilløb fra højre
340	3746	20	Rørtilløb fra venstre
550	3724	10	Rørtilløb fra højre
550	3744	10	Rørtilløb fra venstre

5. Administrative bestemmelser

5.1. Administration

Vandløbet administreres af Odsherred Kommunes kommunalbestyrelse, som er vandløbsmyndighed.

Vandløbets vedligeholdelse, men ikke hel eller delvis fornyelse af rørlagte strækninger, påhviler vandløbsmyndigheden. Hel eller delvis fornyelse af rørlagte strækninger på offentlige vandløb skal behandles efter reglerne om vandløbsregulering.

6. Bredejerforhold

6.1. Arbejdsbælter

Arbejdsbælte

Der er udlagt 2 meter arbejdsbælte på begge sider af det rørlagte offentlige vandløb Veddinge Moseløbet

Arbejdsbælterne strækker sig fra rørmidten og 2 meter ind på marken/grunden.

Bygninger, bygværker, faste hegn, beplantninger, udgravninger og lignende anlæg af blivende art, må ikke uden vandløbsmyndighedens tilladelse anbringes nærmere end 2 meter fra rørledningens midte.

Bredejere

De til vandløbet grænsende ejendommens ejere og brugere er uden erstatning pligtige til at tåle de fornødne vedligeholdelsesarbejders udførelse, herunder transport af materialer og maskiner og disses arbejde langs vandløbets bredder. Det bemærkes, at arbejdsbæltet normalt ikke bliver over 4 meter bredt.

I forbindelse med vedligeholdelse af vandløbet kan det blive nødvendigt at køre i arbejdsbæltet. Bredejerne er til enhver tid pligtige til at fjerne og beskære beplantning indenfor arbejdsbæltet, som er til gene for udførelsen af vandløbsvedligeholdelsen. Vandløbsmyndigheden kan udstede påbud herom. I forbindelse med behov for rydning i arbejdsbæltet, vil vandløbsmyndigheden kontakte bredejerne.

6.2. Ændringer i vandløbets tilstand

I henhold til vandløbslovens § 6 må ingen bortlede vand fra vandløbet eller foranledige, at vandstanden i vandløbet forandres, eller at vandets frie løb hindres.

Etablering af nye tilløb til det rørlagte vandløb må kun ske med tilladelse fra vandløbsmyndigheden.

Udskiftning af beskadigede rør, må kun finde sted efter vandløbsmyndighedens bestemmelse.

Udførelse af andre rørledninger og lægning af kabler, rørledninger o.l. under vandløbene, må kun ske efter forud indhentet tilladelse fra vandløbsmyndigheden.

6.3. Forurening af vandløbet

Vandløbet må ikke tilføres faste stoffer, haveaffald, spildevand eller andre væsker, der kan forurene vandet eller foranledige aflejringer i vandløbet, jf. Miljøbeskyttelseslovens bestemmelser.

6.4. Beskadigelse og påbud

Beskadiges rørlægningen eller foretages der foranstaltninger i strid med vandløbsloven eller bestemmelserne i nærværende regulativ, kan vandløbsmyndigheden meddele påbud om genoprettelse af den tidligere tilstand.

Er et påbud ikke efterkommet inden udløbet af den fastsatte frist, kan vandløbsmyndigheden foretage det fornødne på den forpligtedes regning, jf. Vandløbslovens § 54.

Er der fare for, at betydelig skade kan ske på grund af usædvanlige nedbørsforhold eller andre udefra kommende usædvanlige begivenheder, kan vandløbsmyndigheden foretage det fornødne uden påbud og på den forpligtedes regning, jf. Vandløbslovens § 55.

6.5. Straf

Overtrædelse af bestemmelserne i regulativet straffes med bøde, jf. Vandløbslovens § 85.

7. Vedligeholdelse

Vedligeholdelse af Veddinge Moseløbet

Vandløbsmyndigheden udfører vedligeholdelsen af det offentlige vandløb Veddinge Moseløbet samt tilløb 1 og 2 efter bestemmelserne i regulativet.

Vedligeholdelse af rørlagte vandløbsstrækninger udføres kun, når vandløbsmyndigheden finder det påkrævet.

Brønde og sandfang kontrolleres mindst en gang årligt i perioden 1. august til 1. oktober og eventuelle sandaflejringer i ledninger og brønde fjernes, hvor vandløbsmyndigheden skønner det nødvendigt.

Hel eller delvis fornyelse af rørlagte strækninger på offentlige vandløb skal behandles efter reglerne om vandløbsregulering og er således ikke en del af vedligeholdelsen.

7.1. Foranstaltning af vedligeholdelse

Det er vandløbsmyndigheden, der iværksætter vedligeholdelse af vandløbet.

Vandløbsmyndigheden kan bemyndige andre til at udføre vedligeholdelsesarbejdet på vandløbsmyndighedens vegne og med samme rettigheder.

7.2. Målsætning og miljømål for vandløbet

Veddinge Moseløbet er ikke målsat i "Vandplan 2009-2015. Kalundborg. Hovedvandopland 2.1 Vanddistrikt Sjælland".

7.3. Klager vedrørende vandløbets vedligeholdelse

Lodsejere, eller andre med interesse i vandløbet, der måtte finde vandløbets vedligeholdelsestilstand eller specielle forhold vedrørende vandløbet utilfredsstillende, kan rette henvendelse herom til vandløbsmyndigheden.

8. Vedligeholdelse

Tilsynet med vandløbet udføres på foranledning af vandløbsmyndigheden.

Tilsyn tilrettelægges og udføres af vandløbsmyndigheden.

Tilsyn kan føres i forbindelse med vandløbenes generelle tilstand, vandløbsvedligeholdelsen eller konkrete vandløbsprojekter og - sager.

Tilsyn udføres af vandløbsmyndigheden eller af personer, som er bemyndiget hertil af vandløbsmyndigheden. Vandløbsmyndigheden tilrettelægger selv tilsynene.

Vandløbsmyndigheden, andre myndigheder og bemyndigede personer kan færdes uden retskendelse langs vandløbene.

Bredejeren og andre interesserede har mulighed for at henvende sig til vandløbsmyndigheden, hvis man ønsker at deltage i et tilsyn.

9. Revision

Vandløbsregulativet revideres, når vandløbsmyndigheden finder der er sket væsentlige ændringer i grundlaget for regulativet.

Væsentlige ændringerne kan for eksempel være væsentlige ændringer i lovgrundlaget eller i administrationen af vandløbene, efter gennemførelse af flere store projekter eller i forbindelse med gennemførelsen af vandplanerne.

Vandløbsmyndigheden beslutter, hvornår vandløbsregulativet skal revideres.

Hvert 10. år vurderer vandløbsmyndigheden, om der er sket så væsentlige ændringer, at der er behov for at revidere vandløbsregulativet.

Bredejere og andre med interesse i vandløbene har ret til:

- At fremsætte forslag og indsigelser under den 8 ugers offentlighedsperiode, inden regulativet vedtages.

At indsende klage over regulativet til klagemyndigheden under den 4 ugers klageperiode efter regulativets vedtagelse.

10. Offentlighedsperioder og godkendelser

Regulativet har været bekendtgjort og fremlagt til gennemsyn i 8 uger med adgang til at indgive eventuelle indsigelser og ændringsforslag jf. den lovpligtige procedure for vedtagelse af regulativer.

Ved indsigelsesfristens udløb var der indkommet indsigelser/bemærkninger til regulativets indhold og udformning. Vandløbsmyndighedens behandling heraf er omtalt i indsigelsesredegørelsen bilag 4

Nedenfor ses en oversigt over væsentlige datoer i vedtagelsesproceduren.

Dato	Aktivitet	Bemærkninger
20-03-2015	Fremsendelse af forslag til regulativ til MOK	Se dok nr. 306-2015-66514
14-04-2015	Beslutning om fremlæggelse af forslag til regulativ	Se dok nr. 306-2015-66514
01-06-2015	Annoncering og fremlæggelse for offentligheden	Se dok nr. 306-2015-212332
01-06-2015	Udsendelse af orientering og regulativet til berørte parter	Se dok nr. 306-2015-135113
01-06 til 31-07 2015	8 ugers gennemsyn	
10-06-2015	Offentligt møde	Se dok nr. 306-2015-131483
	Indsigelser inden for de 8 ugers indsigelsesfrist	Se indsigelsesredegørelse, bilag 4
10-11-2015	Vedtagelse af regulativet af Miljø- og Klimaudvalget	Se dok nr. 306-2015-257886
26-11-2015	Vedtagelse af regulativet af Byrådet	Se dok nr. 306-2015-257886
27-01-2016	Annoncering og offentliggørelse	Se dok nr. 306-2016-28661
27-01 til 24-02 2016	4 ugers klageperiode	
29-02-2016	Ikrafttræden af regulativet	
	KMD-sag med regulativet med underskrifter	306-2015-92610

11. Dato for regulativets ikrafttræden

Regulativet er herefter vedtaget af vandløbsmyndigheden i Odsherred Kommune.

Odsherred Kommune:

Dato

Underskrift, navn og titel

Direktionen

14/1-2016

Dir. Tolle Allu

Byrådet

Borgmester

Regulativet træder i kraft fra datoen for dets endelige vedtagelse.

12. Bilag

Bilag 1: Redegørelse for vandløbsregulativ

Bilag 2: Oversigtskort

Bilag 3: Længdeprofil

Bilag 4: Indsigelsesredegørelse



Bilag 1

Redegørelse for Vandløbsregulativ for
Veddinge Moseløbet inkl. tilløb 1 og 2



Odsherred Kommune

Indholdsfortegnelse

1. Indledning.....	3
2. Planmateriale	3
2.1 Vandplan	3
2.2 Anden regionplanlægning m.m.....	3
3. Oplandets og vandløbets nuværende tilstand.....	5
4. Datagrundlag og databehandling	5
4.1 Opmåling.....	5
5. Regulativrevisionen	6
5.1. Ændringer i forhold til tidligere regulativ.....	6
6. Konsekvenser af regulativrevisionen	6
6.1. Afvandingsmæssige konsekvenser.....	6

1. Indledning

Ifølge bekendtgørelse nr. 1437 af 11. december 2007 om regulativer for offentlige vandløb, skal vandløbsregulativer ledsages af en redegørelse, der beskriver de forhold, der har haft betydning for regulativets udarbejdelse. Derudover skal der gøres rede for konsekvenserne af det nye regulativ.

Vandløbsloven:

Det fremgår af § 1 i lovbekendtgørelse nr. 1208 af 30. september 2013 (vandløbsloven), at det skal tilstræbes at sikre, at vandløb kan benyttes til afledning af vand, under hensyntagen til de miljømæssige krav til vandløbskvaliteten, som fastsættes i anden lovgivning.

Det betyder at reglerne om vandløbenes fremtidige anvendelse ikke skal fastsættes ud fra individuelle interesser, men skal fastsættes ud fra en konkret afvejning af alle de interesser, der er knyttet til vandløbene - afvanding, miljøhensyn, vandindvinding, fiskeri, jagt mv. og gerne således, at alle interesser i størst muligt omfang tilgødeses.

Regionplan/vandplan:

Regionplanen er blevet afløst af de statslige vandplaner, hvor i nye miljømål for de enkelte vandløb fastsættes. Til forskel fra regionplanernes retningslinjer indeholder vandplanen bindende tidsfrister for målopfyldelse.

Følgende planer indgår ligeledes i vurderingen af forholdene ved Veddinge Moseløbet:

- Odsherred Kommune, Screening af vandforekomster under vandrammedirektivets idéfase, COWI, december 2007
- Dragsholm Kommune, Spildevandsplan 2004-2014
- Odsherred Kommune, Kommuneplan 2009-2021

Disse planer og vandløbsloven med tilhørende bekendtgørelser og cirkulærer danner baggrund for de forhold, der skal tages stilling til ved revisionen af de enkelte vandløbsregulativer.

2. Planmateriale

2.1 Vandplan

Veddinge Moseløbet var ikke målsat i henhold til Vestsjællands Amts vandområdeplan. Veddinge Moseløbet er heller ikke målsat i Statens "Vandplan 2009-2015. Kalundborg. Hovedvandopland 2.1 Vanddistrikt Sjælland".

2.2 Anden regionplanlægning m.m.

I henhold til Kommuneplanen for Odsherred Kommune er Veddinge Moseløbet beliggende i landzone.

I oplandet til Veddinge Moseløbet er der følgende udpegninger:

- Beskyttelsesområde (100 %)

Drikkevandsinteresser i oplandet:

- Område med drikkevandsinteresser (100 %)

For spildevand fra ukloakerede ejendomme i hele oplandet gælder:

- Renseklasse SO

Naturbeskyttelse

Der er 3 beskyttede moser i oplandet til Veddinge Moseløbet, herunder Veddinge Mose. Der er 6 beskyttede vandhuller. Det største ved Veddinge Mose. Det er omgivet af beskyttet kultureng. Der er beskyttet kultureng ved 2 af de øvrige vandhuller. I den nordøstligste del af oplandet ved Esterhøj, er der beskyttet overdrev.



Veddinge Moseløbet tilløb 2, udløb fra sø st.0

3. Oplandets og vandløbets nuværende tilstand

Oplandet til Veddinge Moseløbet er 1,6 km²

Veddinge Moseløbet er rørlagt og beliggende på landbrugsjord. I den nordøstligste del af oplandet ligger landsbyen Høve, mens Veddinge landsby ligger i den sydvestlige del af oplandet.

Den nordlige del af oplandet er beliggende i Kystnærhedszone A, svarende til ca. 1/3 af arealet.

Ca. 2/3 af oplandet er beliggende i Kystnærhedszone B

4. Datagrundlag og databehandling

4.1 Opmåling


Veddinge Moseløbet er opmålt af Orbicon i 2013 ved brug af Trimble GPS, med supplerende opmåling foretaget i foråret 2014.

I alt er der opmålt 11 af regulativets 15 brønde. De resterende 4 brønde har været beliggende under terræn og ikke været mulige at finde i felten. For disse brønde er der i regulativet anvendt dimensioner fra regulativet af 2000. Bundkoten for rørløbets start udgør starten af 2. tilløb har ligeledes ikke været muligt at opmåle, og der er fortsat ingen bundkote for den øvre del af regulativet for 2. tilløb.

Opmålingerne er henført til Dansk Vertikal Reference (DVR90).

Tidligere opmålinger og bundkoter, som de fremgår af tidligere regulativer, er konverteret fra DNN til DVR90 ved at benytte Kort- og Matrikelstyrelsens omregningstabel fra DNN til DVR90, som for Odsherred Kommune betyder at koten i DNN fratrækkes 0,073 m.

Plot af længdeprofiler er vist i bilag 3.1 til 3.3.



Veddinge Moseløbet brønd 1, st. 0



Veddinge Moseløbet, brønd 7, st. 513

5. Regulativrevisionen

5.1. Ændringer i forhold til tidligere regulativ

Formålet med regulativrevisionen er at få regulativets tekst mere klar samt tilføje regulativet nogle bedre oversigtskort.

I forhold til det tidligere regulativ er der foretaget følgende ændringer:

- Opmålinger er konverteret fra DNN (Dansk Normal Nul) til DVR90 (Dansk Vertikal Reference).
- Opmålte bundkoter og rørdimensioner er indarbejdet i regulativet, så det afspejler virkeligheden. På baggrund af oversigtskort fra sag V90 af 1955 vedr. afvandingen af Veddinge Mose er stationeringen af brønd i Veddinge Moseløbets st. 21 rykket til st. 53.

6. Konsekvenser af regulativrevisionen

6.1. Afvandingsmæssige konsekvenser





- Regulativet tager udgangspunkt i de opmålte dimensioner og koter for de eksisterende rørledninger.
Der er således ikke sket ændring af de faktiske afvandingsforhold.



**ODSHERRED
KOMMUNE**
- by, by og landskab -

**Bilag 2 , Oversigtskort
Veddinge Moselebet**

Signaturforklaring

-  Kommungegrænse
-  Matrikelgrænser
-  Kørstj. vandløb
-  Jænt inkl. stationering og bænd nr.



Bilag 2

Projekt	Udvalgsnr.	Ansøgersnr.
3801300160	1.10.000	01690
Udarbejdet	Kortet	Dato
BL&O	BL&E	20.09.2014



Veddinge Moseløbet



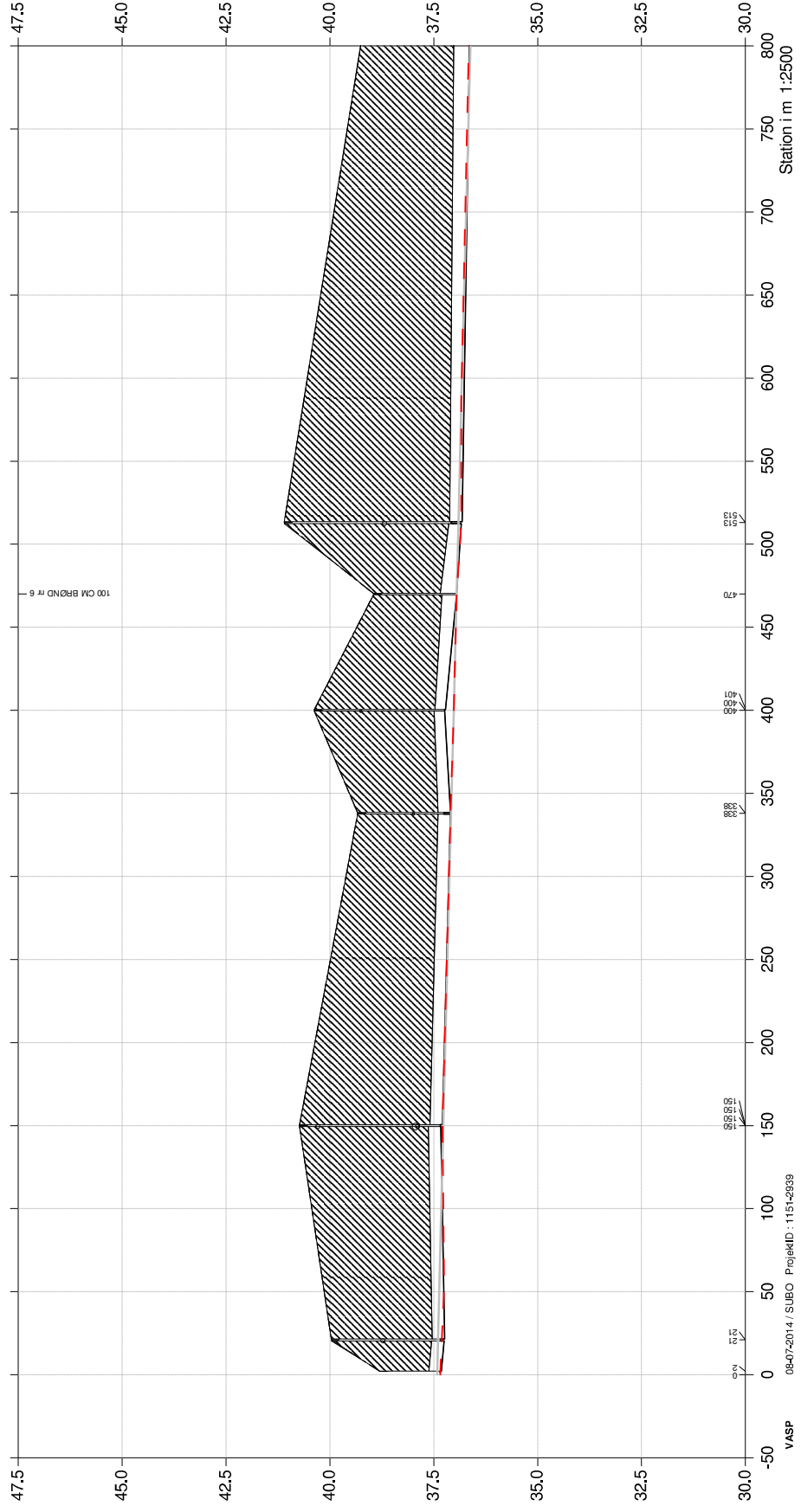
Bilag 3.1

Regulativ 2014

Længdeprofil

- Bund, Regulativ 2000
- - - - - Terræn Højre
- · - · - Terræn venstre
- Bund, Opmåling 2013
- - - - - Bund, Regulativ 2014

Kote i m DV F80 1:100

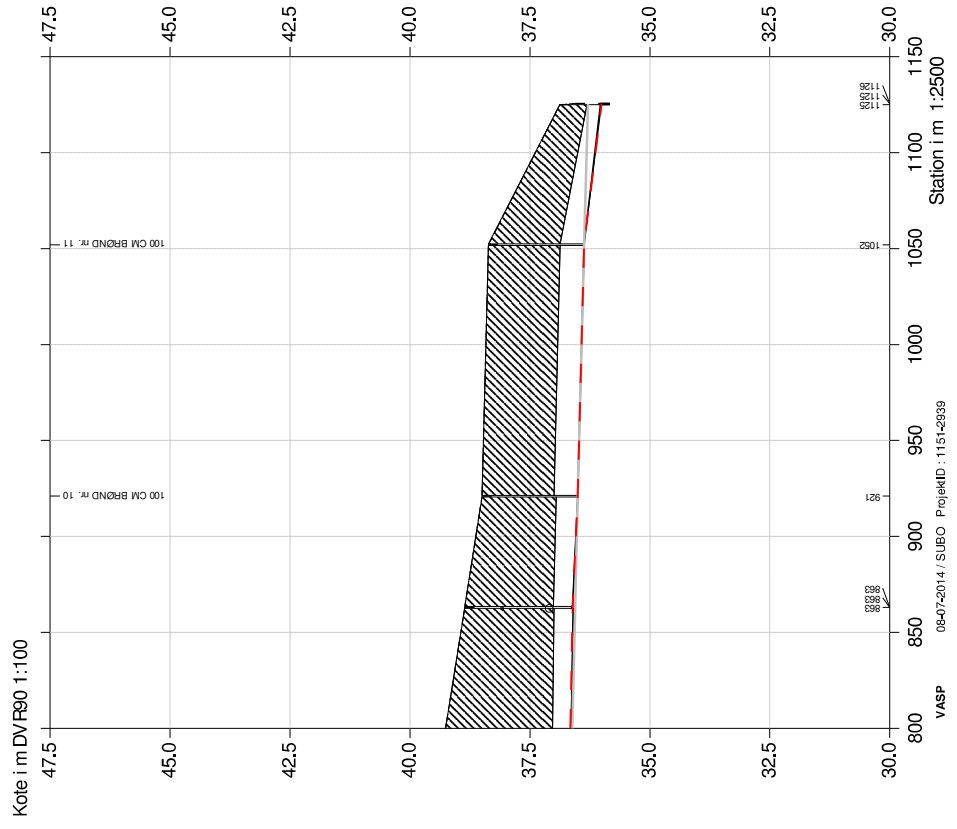


Veddinge Moseløbet

Regulativ 2014

Længdeprofil

- Bund, Regulativ 2000
- - - - - Terraen Højre
- · - · - Terraen venstre
- Bund, Opmåling 2013
- - - - - Bund, Regulativ 2014



Bilag 3.1

Veddinge Moseløbet - 1. tilløb

Regulativ 2014

Længdeprofil

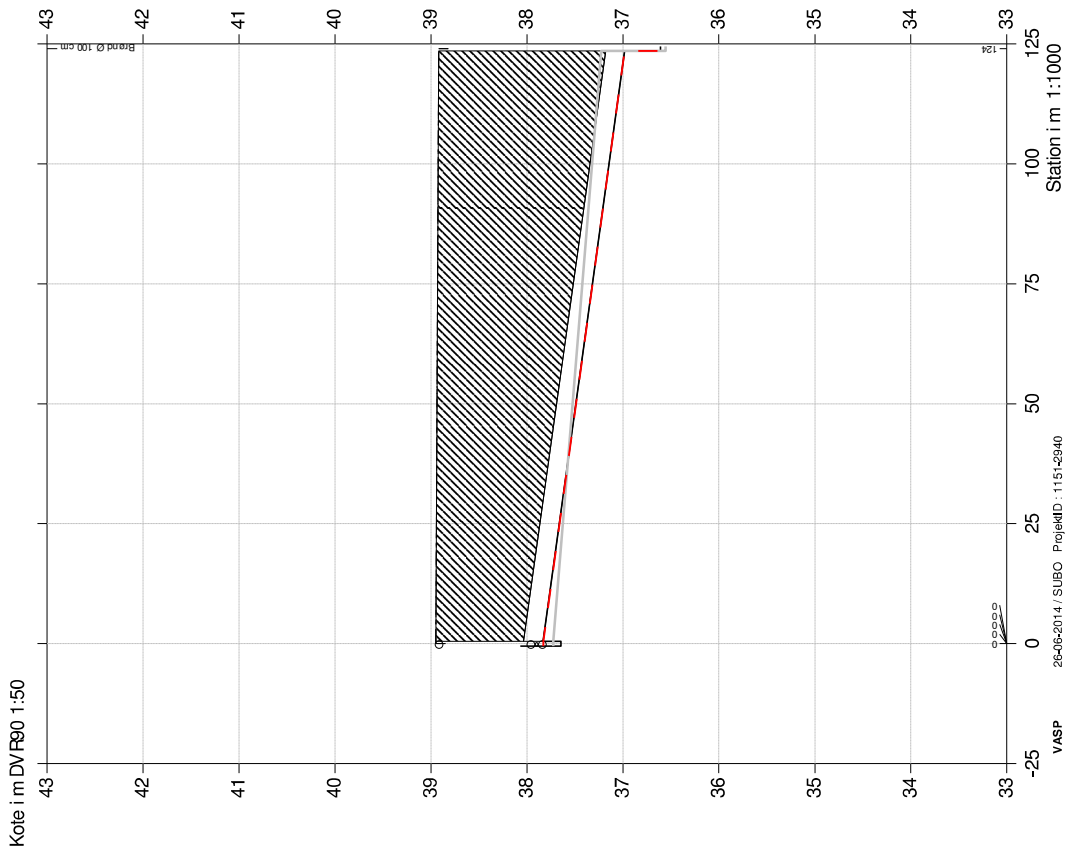
— Bund, Regulativ 2000

- - - - - Terræn Højre

- · - · - Terræn venstre

— Bund, Opmåling 2013

- - - - - Bund, Regulativ 2014

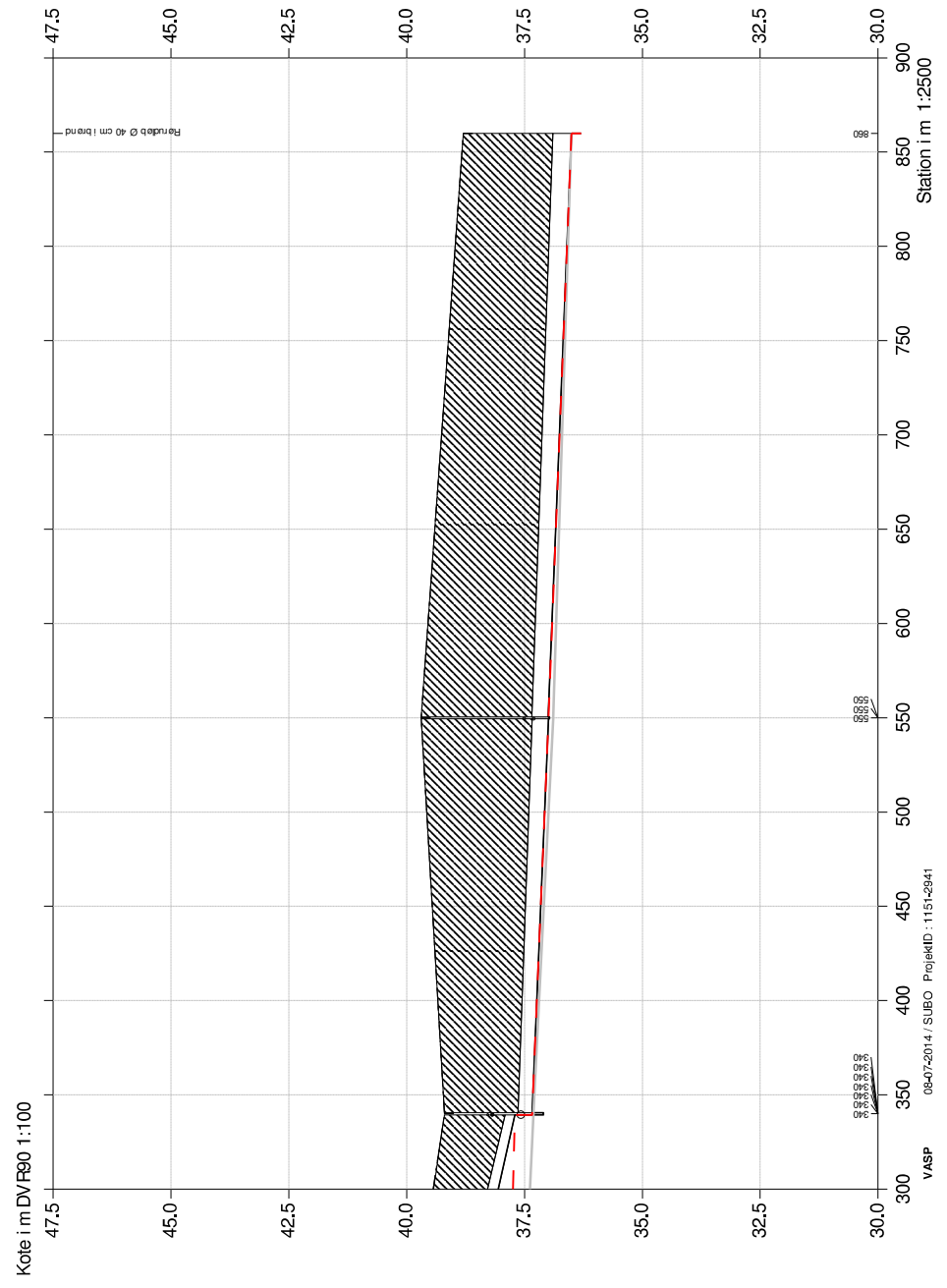


Veddinge Moseløbet - 2. tilløb

Regulativ 2014 -

Længdeprofil

- Bund, Regulativ 2000
- - - - - Terræn Højre
- · - · - Terræn venstre
- Bund, Opmåling 2013
- - - - - Bund, Regulativ 2014



Bilag 4

Indsigelsesredegørelse for Veddinge Moseløbet inkl. tilløb 1 og 2

Forslag til regulativ for Veddinge Moseløbet har været fremlagt til gennemsyn i perioden 1. juni til 31. juli 2015 med adgang til at komme med indsigelser og ændringsforslag, jf. den lovpligtige procedure for vedtagelse af regulativer.

Der er indkommet 1 høringsvar, som vedrører Veddinge Moseløbet.

1. Naturteam, Odsherred Kommune

I høringsperioden er der indkommet følgende bemærkning fra Naturteam, Odsherred Kommune:

Veddinge Moseløbet

Vandløbet er helt rørlagt, og regulativændringerne medfører ikke ændringer i de faktiske forhold. Ændringerne af regulativet medfører derfor ikke ændringer i de omkringliggende § 3 områder (kulturenge).

HØRINGSSVARET GIVER IKKE ANLEDNING TIL ÆNDRINGER I REGULATIVET



Initialer: ditga
Sag: 306-2015-102261
Dok.: 306-2015-153135
Oprettet: 18. juni 2015

Høringssvar fra naturteam

Generelle kommentarer:

Naturteamet foreslår, at perioden for oprensning ændres til **den 15. august til 15. oktober**. Herved tages størst hensyn til ørreder (territoriehævdende- og gydeperiode), padder (yngle- og rasteperiode), fugle (yngleperiode) og planter (vækstsæsonen).

Ved eventuel oprensning af vandløb skal der søges om dispensation fra naturbeskyttelseslovens § 3 i de tilfælde, hvor det opgravede materiale ønskes udlagt på beskyttede naturtyper samt i de tilfælde, hvor vandløbet ikke har været oprenset inden for en 10-årig periode.

I de efterfølgende afsnit findes kommentarer til de enkelte regulativer.

Afløb fra Stenstrup by, Storesø og Lillesø samt Stenstrupløbet

Vandløbet er beskyttet efter naturbeskyttelseslovens § 3 på strækningen mellem Lillesø og Storesø (afløb L-K) samt Stenstrupløbet (afløb C-A). Beskyttelsen betyder, at der ikke må ske ændringer i tilstanden af vandløbet, uden en forudgående § 3-dispensation.

Naturteamet vurderer, at ændringer i forhold til nuværende tilstand ikke kræver dispensation fra naturbeskyttelseslovens § 3.

Stenstrup-Lumsåsløbet

Vandløbet er rørlagt på hele sin udstrækning og er derfor ikke omfattet af naturbeskyttelsesloven. Naturteamet har ingen kommentarer til regulativændringerne.

Afløb fra Overby

Vandløbet er rørlagt på hele sin udstrækning og er derfor ikke omfattet af naturbeskyttelsesloven. Naturteamet har ingen kommentarer til regulativændringerne.

Lumsås Møllerende

Naturteamet vurderer, at overholdelse af det nye regulativ ikke medfører ændringer i tilstanden, der nødvendiggør en dispensation fra NBL § 3.

Højby Sørende

Da forskelle mellem det hidtidige regulativ og de faktiske forhold betyder, at regulativet nu ændres, så det på strækninger, hvor den faste bund ligger højere end det tidligere regulativ, stemmer overens med de faktiske forhold, vurderer naturteamet, at ændringerne i regulativet ikke kræver dispensation.

Fuglebæks Å

Ændringerne i regulativet vil over tid medføre ændringer i vandløbet. Man vil således ikke længere rense op i fuld bredde, men kun i strømrønden. Naturteamet vurderer dog, at ændringerne af regulativet ikke kræver en dispensation efter NBL § 3, da ændringerne i vandløbet vil være en langsom, naturlig proces.

Obs.: Det ser i MapInfo ud til, at lidt flere tilløb end nævnt i redegørelsen er omfattet af § 3, men det skyldes måske, at regulativet slet ikke omfatter disse?

Veddinge Moseløbet

Vandløbet er helt tørlagt, og regulativændringerne medfører ikke ændringer i de faktiske forhold. Ændringerne af regulativet medfører derfor ikke ændringer i de omkringliggende § 3 områder (kulturrenge).

Tangmoserenden, Skippingerenden, Lillesøløbet og Dragsholmløbet

Vandløbet er beskyttet efter naturbeskyttelseslovens § 3 på Skippingerendens åbne forløb nedstrøms rørudløb i st. 399-491, Tangmoserenden st. 0-1472 samt Lillesøløbet st. 0-986. Beskyttelsen betyder, at der ikke må ske ændringer i tilstanden af vandløbet, uden en forudgående § 3-dispensation.

Nederst på side 4 i redegørelsen til regulativet er kun Tangmoserenden anført som omfattet af naturbeskyttelseslovens § 3. Den nedre del af Skippingerenden og Lillesøløbet bør derfor føjes til afsnit 2.2.

Naturteamet vurderer, at ændringer i forhold til nuværende tilstand ikke kræver dispensation fra naturbeskyttelseslovens § 3.

Gærde Å og Gudmindrup

Vandløbet er beskyttet efter naturbeskyttelseslovens § 3 på hele sin udstrækning. Beskyttelsen betyder, at der ikke må ske ændringer i tilstanden af vandløbet, uden en forudgående § 3-dispensation.

Naturteamet vurderer, at ændringerne i forhold til nuværende tilstand ikke kræver dispensation fra naturbeskyttelseslovens § 3.

Pindalsrenden og Stenmoserenden

Vandløbet er beskyttet efter naturbeskyttelseslovens § 3 på den øvre del af Pindalsrenden på strækningen mellem st. 0 og st. 819. Beskyttelsen betyder, at der ikke må ske ændringer i tilstanden af vandløbet, uden en forudgående § 3-dispensation. Vandløbet er på denne strækning omgivet af § 3-bekyttet mose, hvorfra der findes en del tilløb til selve hovedløbet.

Naturteamet vurderer, at ændringer i forhold til nuværende tilstand ikke kræver dispensation fra naturbeskyttelseslovens § 3.