

## INDHOLDSFORTEGNELSE

Side

1.	Grundlag for regulativet.....	1
2.	Betegnelse af vandløbet .....	3
3.	Vandløbets vedligeholdelsesgrundlag.....	4
4.	Bygværker.....	5
5.	Administrative bestemmelser.....	7
6.	Sejlads og fiskeri.....	8
7.	Bredejerforhold .....	9
8.	Vedligeholdelse.....	12
9.	Tilsyn .....	14
10.	Revision .....	14
11.	Regulativets ikrafttræden.....	14

## **1. Grundlag for regulativet.**

1.1 Hørve-Dragskanalen er optaget som amtsvandløb i Vestsjællands Amt på strækningen fra udløbet fra bundfældningsbassinet nord for "Hørve Bro" nordøst for Hørve til sammenløbet med Nordkanalen og videre mod vest til Dragskanalens udløb i Nekselø Bugt.

Hørve-Dragskanalen har været amtsvandløb siden 1882.

Til grund for regulativet ligger den overordnede planlægning herunder især "Vandløbsplanen" samt følgende tidligere kendelser og regulativer eller lign.:

Landvæsenskommissionskendelse af 3. december 1887 om regulering af kanalen.

Holbæk Amtsråds skrivelse af 15. juli 1954 samt afvandingskommissionens kendelse af 1. april 1958 vedrørende gennemførelsen af landvindingssagen Hørve-Vejleby Enge.

Landvæsenskommissionskendelse af 15. juni 1964 om udvidelse af Firstensbroen (st. 7055) mod øst som følge af udvidelse af landevejen.

Landvæsenskommissionskendelse af 20. januar 1967 om ombygning af slusen ved Firstensbroen, samt om tilladelse for Lammefjordens Dige- og Pumpelag til opstemning af kanalens vand ved slusen til brug for kunstig vanding.

Det hidtil gældende regulativ, som er vedtaget af Holbæk Amtsråd den 2. december 1969 samt tillægsregulativ af 9. juli 1982.

## 1.2

**Vandløbsplanen**

I henhold til miljøbeskyttelsesloven af 1983 har amtsrådet udarbejdet vandområdeplaner for Vestsjællands Amt.

Planerne er indarbejdet i "Regionplan 1993-2004".

Områdeplanen for vandløbene benævnes "Vandløbsplanen".

## Målsætninger

Vandløbsplanen indeholder en detaljeret redegørelse for de målsætninger, der er vedtaget for de enkelte vandløb og deres miljømæssige kvalitet.

De enkelte vandløbsstrækninger er udlagt med forskellige målsætninger, idet følgende målsætningsbetegnelser er anvendt:

## Skærpet målsætning

A Særligt naturvidenskabeligt interesseområde.

## Basis målsætning

B<sub>1</sub> Gyde- og yngelopvækstområde for laksefisk.  
B<sub>2</sub> Laksefiskvand.  
B<sub>3</sub> Karpefiskvand.

## Lempet målsætning

C Vandløb til afledning af vand.  
D Vandløb påvirket af spildevand.  
E Vandløb påvirket af vandindvinding.

## 1.3

**Vandløbets målsætning**

Hørve-Dragskanalen er i vandløbsplanen udlagt med målsætningen B<sub>3</sub> = karpefiskvand.

## 2. Betegnelse af vandløbet

2.1 Hørve-Dragskanalen indgår i Lammefjordskanal-systemet.

Regulativet omfatter strækningen af Hørvekanalen fra st. 0 ved udløbet fra bundfældningsbassinet umiddelbart nord for "Hørve Bro" til sammenløbet med Nordkanalen i st. 3866 samt Dragskanalen herfra til udløbet i Nekselø Bugt i st. 7558.

Stationeringen svarer til afstanden fra begyndelsepunktet i meter.

Hørve-Dragskanalens begyndelsepunkt og slutpunkt har følgende UTM-koordinater i zone 32U:

Begyndelsepunkt	St.0:	655.460 m E.	og	6.182.520 m N.
Nordkanalens st.0 = St.3866:		652.100 m E.	og	6.183.380 m N.
Slutpunkt	St.7558:	648.700 m E.	og	6.183.020 m N.

2.2 Hørvekanalens opland er 4,5 km<sup>2</sup> ved begyndelsepunktet og 5,8 km<sup>2</sup> ved sammenløbet med Nordkanalen.

Dragskanalens opland er 10,2 km<sup>2</sup> efter sammenløbet med Nordkanalen og 24,5 km<sup>2</sup> ved udløbet i Nekselø Bugt.

2.3 Kanalens matrikulære betegnelser er følgende:

matr.nr. 6-a + 6-b + 91	Lammefjorden,	Hørve
matr.nr. 19-c	Hørve by,	Hørve
matr.nr. 1-d + 2-e + 2-e	Bjergesø by,	Vallekilde
matr.nr. 5	Dragsholm Hvgd.,	Fårevejle

2.4 Hørve-Dragskanalen forløber i sin helhed i Dragsholm kommune.

2.5 Følgende offentlige vandløb er tilløb til Hørve-Dragskanalen:

Station	Kommunevandløb	Målsætning
5020	Lillesøløbet	B3
5980	Dragsholmløbet	Ingen
6920	Tangmoserenden	B3

### 3. Vandløbets vedligeholdelsesgrundlag

3.1 Amtsrådet har besluttet, at Hørve-Dragskanalen på hele strækningen skal vedligeholdes, så der opretholdes en fastsat geometrisk skikkelse.

3.2 Kanalbundens regulativmæssige fald på delstrækninger:

					Koteinterval:
Sandfang	St.	0	=	fald	0,000 ‰
		70	=		- 1,00 - - 1,00
	St.	70	=		- 28,000 ‰
		80	=		- 1,00 - - 0,72
Udløb i Nekselø Bugt	St.	80	=		- 0,72 - - 0,80
	St.	3866	=		- 0,021 ‰
		7523	=		- 0,80 - - 0,96
	St.	7523	=		- 0,044 ‰
	7558	=		- 0,000 ‰	
					- 0,96 - - 0,96

3.3 Kanalens regulativmæssige bundbredder på delstrækninger:

Sandfang	St.	0	=	8,00 m
		70	=	8,00 - 4,40 m
	St.	80	=	4,40 m
Udløb i Nekselø Bugt	St.	7523	=	4,40 m
		7558	=	

3.4 Kanalens regulativmæssige skråningsanlæg på delstrækninger:

Sandfang	St.	0	=	Anlæg 1,5 til kote +0,5, derefter A=2
Hørvekanalen	St.	70	=	Anlæg 2,0 mod diget og 1,0 mod landsiden
Dragskanalen	St.	3866	=	Anlæg 1,5
		7523	=	

På strækningen mellem Hørvekanalens begyndelsepunkt og sammenløbet med Nordkanalen er kanalen gravet således, at dens nordre skråning flugter med kanaldigets ydre skråning mod kanalen. Grænsen mellem kanal og dige ligger i kote 0.

3.5 **Kontrol af vandstand**

Til kontrol af kanalens vandstand er anbragt 2 vandstandsskalaer af galvaniseret jern, som er fastboltet på følgende 2 broer:

St.	3308	Tuborg Bro
St.	7021	Firstensbro

## 4. Bygværker

### 4.1 Broer og overkørsler

Station (midte)	Beskrivelse	Vandslug Rørdiam.	Ejer	Bemærkninger
1113	Bro af jerndragere på murede granitlandpiller	9,00 m	Odsherreds Jernbane	Jernbanebro Bredde = 4,90 m
1345	Betonbro for privat vej	7,00 m	Ejeren af matr.nr. 29	Lillevangsbroen Bredde = 4,35 m
3308	Betonbuebro for kommunevej	8,50 m	Dragsholm Kommune	Tuborg Bro Bredde = 6,85 m
3853	Betonbro for privat vej	6,00 m	Ejeren af matr.nr. 90-b	Bredde = 3,30 m
3891	Betonbro for ny amtsvej	6,00 m	Vestsj. Amt Vejmrådet	Ny Dragsmølle Bro Bredde = 19,70 m
3930	Jernbetondæk på murede granitlandpiller	6,21 m	Ejeren af matr.nr. 19-a	Gl. Dragsmølle Bro Bredde: 5,90 m
3972	Betonbuebro for privat vej	12,00 m	Ejeren af matr.nr. 19-a	Bro for tidl. amtsvej Bredde = 10,40 m
7021	Jernbetondæk på murede granitlandpiller	7,80 m / 9,90 m	Vestsj. Amt Vejmrådet	Firstensbro for amtsvej Bredde = 11,00 m

Privat bro i st. 1345 ejes af ejeren af matr.nr. 29 Hørve by, Hørve

Privat bro i st. 3853 ejes af ejeren af matr.nr. 90-b Lammefjorden, Hørve

Privat bro i st. 3930 ejes af ejeren af matr.nr. 19-a Hørve by, Hørve

Privat bro i st. 3972 ejes af ejeren af matr.nr. 19-a Hørve by, Hørve

### 4.2 Andre bygværker

Station	Beskrivelse	Vandslug Rørdiam.	Ejer	Bemærkninger
7028 - 7031	Lavvandssluse med selvlukkende sluseporte på vestsiden af Firstensbro	5,36 m	Lammefjordens Dige- og Pumpelag	Vandslug: 2 x 1,30 m + midterslug = 2,76 m, ialt 5,36 m

### 4.3

#### Kanaldiget

Kanaldiget ejes og vedligeholdes af Lammefjordens Dige- og Pumpelag med undtagelse af digets skråning mod kanalen under kote 0. Denne del af diget vedligeholdes af amtet.

Kanaldiget skal have følgende mindstemål:

kronebredde = 1,60 m, kronekote = + 1,30 m,  
 skråningsanlæg = 1,5 mod det inddæmmede areal og  
 skråningsanlæg = 2,0 mod kanalen.

#### 4.4 Sandfanget st. 0 - 70

Sandfanget er beliggende på de øverste 70 m af Hørvekanalen og er en udvidelse og overuddybning af kanalen, jfr. de regulativmæssige dimensioner under pkt. 3.2 og 3.3.

Sandfanget tømmes og vedligeholdes af amtet.

#### 4.5 Afspærring ved sluseanlægget ved Firstensbroen

Det er ved landvæsenskommissionens kendelse af 20. januar 1967 tilladt Lammefjordens Dige- og Pumpelag at spærre for vandets frie løb ved sluseanlægget ved Firstensbroen.

Formålet med spærringen er dels i sommertiden at forhindre saltvand i at trænge ind i kanalerne, og dels at tilbageholde oplandsafstrømningen for at skabe mulighed for udnyttelse af vandet i kanalerne til kunstig vanding af dyrkningsarealer.

Ved kendelsen er der fastsat følgende regler for afspærringen:

Der må kun foretages afspærring i perioden 15. april - 1. september.  
Den øvrige del af året skal vandet have frit løb gennem slusen.

I afspæringsperioden skal spærringen fjernes, når vandstanden indenfor slusen overstiger kote + 0,10 m.

Lammefjordens Dige- og Pumpelag er pligtig til at åbne afspærringen, når som helst amtet forlanger det, f.eks. af hensyn til oversvømmelser på lavtliggende arealer langs kanalen, eller hvis særlige forhold gør det ønskeligt, jfr. vandløbslovens § 55

**§****Administrative bestemmelser****Administration**

Vandløbet administreres af Vestsjællands Amt som vandløbsmyndighed.

**§ 1**

Vandløbet med bygværker m.v. skal vedligeholdes således, at den for vandløbet fastsatte geometriske skikkelse overholdes.

**§ 2**

Vandløbets vedligeholdelse påhviler amtet jfr. dog pkt. 5.3.  
Vedligeholdelsens omfang er beskrevet i afsnit 8.

**Bygværker****§ 3**

Bygværker, såsom styrt, stryg eller skråningssikringer, der er udført af hensyn til vandløbet, skal vedligeholdes som dele af vandløbet.

Vedligeholdelsen af øvrige bygværker som broer, stemmeværker, overkørsler eller vandingsanlæg m.v.- påhviler de enkelte ejere eller brugere. Ejere eller brugere har pligt til at optage slam og grøde og lignende, der samler sig ved bygværkerne, jfr. vandløbsloven § 27, stk. 4.

Bygværker, der ikke vedligeholdes forsvarligt, kan amtet istandsætte eller fjerne på ejerens bekostning.

Enhver ændring af bygværker skal godkendes af amtet, jfr. vandløbslovens § 47.

**Beplantning****§ 4**

Beplantning langs vandløbet inden for en afstand af 2 meter fra vandløbets øverste kant skal bevares af hensyn til beplantningens grødebegrænsende virkning.

**§ 5**

Amtsrådet kan træffe beslutning om etablering af ny beplantning på arealer langs vandløbet, for at øge beskygningen af vandløbet, jfr. vandløbslovens § 27, stk. 2.

Udgifterne til etablering af en sådan ny beplantning og vedligeholdelse af beplantningen påhviler amtet.



## 6. Sejlads og fiskeri

- 6.1 Da Hørve-Dragskanalen samt landkanaldiget er særskilt matrikuleret, og dermed er undergivet særlig ejendomsret som tilhørende Lammefjordens Dige-og Pumpelag, er kanalen ikke åben for almenhedens sejlads. Sejlads må derfor kun finde sted efter særlig tilladelse fra amtet og fra Lammefjordens Dige-og Pumpelag
- 6.2 I henhold til § 4 i lov om ferskvandsfiskeri tilkommer retten til fiskeri ejeren af den grund, der ligger nærmest ved fiskevandet .  
I følge pkt. 6.1 er det således Lammefjordens Dige- og Pumpelag, der har fiskeretten. Laget kan give andre ret til fiskeri i kanalen.
- 6.3 Ved fiskeri med ruse skal denne opsættes i overensstemmelse med ferskvandsfiskeriloven og på en sådan måde, at rusen ved enhver vandstand er tydeligt markeret med træpæle eller flydekugle. Efter endt brug skal alle pæle fjernes fra vandløbet.
- 6.4 Ruser, der er opsat på en sådan måde, at de er til væsentlig ulempe i forbindelse med vandløbsvedligeholdelsen, vil blive fjernet af amtet.

## 7. Bredejerforhold

### Arealanvendelse

- 7.1 Langs Hørvekanalens søndre side og langs begge sider af Dragskanalen skal henligge udyrkede bræmmer, som skal have en bredde på 2 m regnet fra kanalskråningens øverste kant.
- Bræmmerne skal fremstå som udyrkede arealer med naturlig græs-, urte- eller trævegetation. Der må ikke foretages nogen form for jordbehandling, sprøjtning, opfyldning eller lignende, som kan beskadige vegetationen på bræmmerne.
- 7.2 Ejere eller brugere af ejendomme, der grænser til kanalen på landsiden, er pligtige til at tåle udførelsen af de fornødne vedligeholdelsesarbejder. Hertil regnes bl.a. transport af materialer og maskiner og maskiners arbejde langs kanalens bredder. Arbejdsbæltet bliver normalt ikke over 6 m bredt.
- Der ydes erstatning efter vandløbslovens § 28 for eventuelle skader, der påføres ejere eller brugere udover de markskader, der opstår ved kørsel med maskiner i forbindelse med den almindelige vedligeholdelse.
- 7.3 Bygninger, bygværker, faste hegn og beplantninger samt lignende anlæg af blivende art må ikke uden amtsrådets tilladelse anbringes nærmere end 6 m fra kanalens øverste kant. Undtaget fra denne bestemmelse er den i afsnit 5.4 - 5.5 omtalte beplantning.
- 7.4 Arealer, der grænser til kanalen, må kun benyttes til løsdrift, såfremt der opsættes et forsvarligt hegn langs med og mindst 1,00 m fra kanalens øverste kant.
- Af hensyn til eventuel maskinel vedligeholdelse af kanaler, må hegnets højde ikke overstige 1,00 m og ikke placeres mere end 1,25 m fra kanalens øverste kant. Tværgående hegn skal forsynes med et mindst 3,00 m bredt led ved kanalen af hensyn til maskiners passage.
- Alternativt skal hegnet placeres mindst 6,00 m fra kanalens øverste kant, således at en gravemaskine kan passere mellem kanalen og hegnet.
- Ejere eller brugere er pligtige til at fjerne hegn, inden 2 uger efter at tilsynet har meddelt disse, at det er nødvendigt af hensyn til maskinel udførelse af vedligeholdelsesarbejdet.

### Ændringer

- 7.5 I henhold til vandløbslovens § 6 må ingen bortlede vand fra kanalen eller foranledige, at vandstanden i kanalen forandres, eller at vandets frie løb hindres.

- 7.6 Enhver form for opfyldning og opgravning eller regulering af kanalen, udgrøftning til kanalen samt etablering af broer og overkørsler må kun finde sted efter amtsrådets bestemmelser.

I det hele taget må ingen uden amtets tilladelse foretage foranstaltninger ved kanalen og dens anlæg og bræmmer, hvorved tilstanden i kanalen kommer i strid med bestemmelserne i vandløbsloven eller i dette regulativ.

- 7.7 Hvor der kan være risiko for, eller der sker nedskridning af skrån timer, kan amtet ændre skrån timeranlægget. Arbejdet hermed udføres af amtet. Der ydes erstatning for eventuelle skader efter vandløbslovens § 28.

- 7.8 Lægning af kabler, vandledninger og lign. på vandløbets arealer må kun ske efter tilladelse fra amtet.

### Udledninger og indvindinger

- 7.9 Kanalen må ikke tilføres faste stoffer, haveaffald, spildevand eller andre væsker, der foranlediger aflejringer i kanalen eller forurener dens vand, jfr. miljøbeskyttelsesloven § 27. Der kan dog efter miljøbeskyttelseslovens § 28 opnås tilladelse fra amtsrådet eller kommunalbestyrelsen til udledning af spildevand i mindre mængder.

Ved tilløb, grøfter, dræn og lign., hvor der efter amtets mening tilføres kanalen uacceptable mængder af sand og mudder eller lign., kan amtet kræve, at der etableres sandfang eller tilsvarende foranstaltning, som kan nedbringe tilførslerne til et acceptabelt niveau.

- 7.10 De tilgrænsende lodsejere må uden tilladelse oppumpe vand fra kanalen til kreaturvanding. Oppumpningen må kun ske med mulepumpe eller vindpumpe.

Amtsrådet kan meddele tilladelse til indretning af vandingssteder, der da skal udgraves udenfor kanalens profil og indhegnes således, at kreaturer ikke kan træde ud i kanalen samt sikres således, at udtrædning af jord i kanalen ikke finder sted.

Anden vandindtagning må ikke finde sted uden tilladelse fra amtet, jfr. vandforsyningslovens bestemmelser.

- 7.11 Udløb fra drænledninger skal udføres og vedligeholdes således, at der ikke sker skade på kanalens skrån timer. Udførelse af andre rørledninger må kun ske efter forud indhentet tilladelse fra amtet.

Drænledninger må ikke tilsluttes kanalen i større dybde end 10 cm over de fastsatte bundkoter og skal placeres således, at tilsanding og dermed behov for frigravning undgås.

De steder, hvor grøden kan resultere i, at drænu dløb tilslammes, vil vandløbsvæsenet skære grøden ud for udløbene. Herved dannes ingen aflejringer, og der sikres frit afløb fra drænledninger. Forudsætningen er dog, at lodsejeren afmærker drænu dløbene og giver meddelelse herom til vandløbsvæsenet.

### Overkørsler

- 7.12 Nye tilløb og tilløb, der reguleres, skal forsynes med en overkørsel med et mindst 5 m bredt brodække ved udløbet. Overkørslerne skal etableres med henblik på transport af det materiel, der anvendes ved kanalens vedligeholdelse.

### Beplantning

- 7.13 Beplantningen på kanalens bræmmearealer skal bevares af hensyn til beskygningen, jfr. afsnit 5.4 - 5.5.  
Lodsejerne kan dog uden tilladelse fjerne enkelte grene, som i væsentlig grad er til gene for markarbejde eller passage i øvrigt.
- 7.14 Ønskes foretaget anden beskæring eller fældning af beplantningen, må lodsejerne henvende sig til amtet, som træffer afgørelse herom og eventuelt lader arbejdet udføre.

### Beskadigelser

- 7.15 Afmærkning på kanalens arealer, f.eks. skalapæle, må ikke beskadiges eller fjernes. Sker dette, er skadevolderen pligtig til at betale for retablering af afmærkningen.
- 7.16 Beskadiges kanalen eller dens diger, bygværker, beplantning eller andre anlæg ved kanalen, eller foretages foranstaltninger i strid med vandløbsloven, kan amtet meddele påbud om genoprettelse af den tidligere tilstand.
- 7.17 Beskadigelse af den i afsnit 5.4 - 5.5 nævnte beplantning langs kanalen, vil blive krævet erstattet af skadevolderen.
- 7.18 Er et påbud ikke efterkommet inden udløbet af den fastsatte tidsfrist, kan amtet foretage det fornødne på den forpligtedes regning, jfr. vandløbslovens § 54.
- 7.19 Er der fare for, at der kan ske betydelig skade på grund af usædvanlige nedbørsforhold eller andre udefra kommende usædvanlige begivenheder, kan amtet foretage det fornødne uden påbud og på den forpligtedes regning, jfr. vandløbslovens § 55.
- 7.20 Overtrædelser af bestemmelserne i regulativet og undladelse af at efterkomme påbud straffes med bøde, jfr. vandløbslovens § 85.

## 8. Vedligeholdelse

8.1 Amtsrådet afgør om vedligeholdelsen af vandløbet skal udføres i entreprise eller ved amtets egen foranstaltning.

8.2 Kanalen samt beplantning og bevoksning i øvrigt på bræmmer og skråninger mod landsiden langs Hørvekanalen samt langs begge sider af Dragskanalen vedligeholdes af amtets vandløbsvæsen på amtsrådets vegne. Det samme gælder kanaldigets skråning mod kanalen under kote 0. Den øvrige del af kanaldiget vedligeholdes af Lammefjordens Dige- og Pumpelag

### Oprensning

8.3 Oprensning foretages, når det ved kontrolmåling af kanalens tværsnitsprofil konstateres, at den fastsatte geometriske skikkelse ikke er overholdt. Den geometriske skikkelse fremgår af afsnit 3.2 - 3.4. Oprensning af bundaflejringer foretages senest, når bundkoten er 10 cm over den regulativmæssige bundkote.

8.4 Ved oprensning af bundaflejringer kan der uddybes til maksimalt 20 cm under de regulativmæssige bundkoter. Oprensningen omfatter kun aflejringer af sand og mudder. Sten og grus må ikke opgraves.

8.5 Kanalens tværsnitsprofil kontrolleres normalt i perioden 15/2 - 15/4. Oprensning foretages normalt i den efterfølgende efterårs- eller vinterperiode.

### Grødeskæring

8.6 Grødeskæring foretages i bredder svarende til de regulativmæssige bundbredder.

8.7 Grødeskæring foretages efter behov og normalt 2 gange årligt fordelt med 1 gang i hver af følgende perioder: 15/5 - 15/7 og 15/8 - 1/11.

8.8 Hvis der opstår afvandingsmæssige problemer som følge af efterladt grøde ved kanalsiderne udenfor de regulativmæssige bundbredder, kan det med vandsynsmanden aftales, at denne grøde ved sidste grødeskæring afskæres i vandoverfladen. Det kan f.eks. være tagrør, pindsvineknop og lign. stivstænglet vegetation.

8.9 I tilfælde af ekstraordinær høj vandstand eller kraftig grødevækst kan der efter anmodning fra lodsejere foretages yderligere grødeskæring foruden de i afsnit 8.6 nævnte. Ekstra grødeskæring foretages dog kun, hvis amtet skønner, at der er væsentlige interesser forbundet hermed.

### Bredvegetation

- 8.10 Bredvegetationen på kanalens bræmmer og yderskråning samt på kanaldigets skråning mod kanalen under kote 0 slås i givet fald af amtet, mens eventuel slåning af vegetation på kanaldigets skråning mod kanalen over kote 0 udføres af Lammefjordens Dige- og Pumpelag.
- 8.11 Bredvegetation slås dog kun, hvis der forekommer en kraftig uønsket vegetation, eller hvis det er nødvendigt af hensyn til vandføringen eller til skråningernes stabilitet.  
Følgende arter betegnes som uønskede:  
Bjørneklo - Brændenælde - Agertidse - Rød Hestehov - Tagrør og lign.  
Den slåede vegetation bortskaffes sammen med grøden.
- 8.12 Den træagtige vegetation langs kanalen vurderes løbende. Træer og buske eller grene på disse, som kan være til hinder for en rimelig vandførings- evne eller til gene for vedligeholdelsen, fjernes.

### Bredsikring

- 8.13 Ved erosionsskader, samt hvor der er risiko herfor, kan der foretages en bredsikring.
- 8.14 I tilfælde af nedskridning af skråninger foretages normalt en retablering og stabilisering af skråningen.

### Udførelse

- 8.15 Grødeskæringen foretages normalt fra grødeskærerbåd, og grøden opsamles på særlige opsamlingssteder.
- 8.16 Udbedring af bygværker samt skråningssikringer foretages normalt udenfor perioden 1. maj - 15. oktober.
- 8.17 Fyld m.v., der fremkommer ved vandløbets regulativmæssige vedligeholdelse, kan oplægges indenfor en afstand af 15 m fra øverste skråningskant. Ejere eller brugerne af de tilstødende arealer på landsiden er pligtige til at fjerne eller til at sprede det oplagte fyld i et ikke over 15 cm tykt lag udenfor kanalens 2 m bræmme.
- 8.18 Det påhviler den enkelte ejer eller bruger selv at undersøge, om der er oplagt fyld, som skal fjernes eller spredes. Undlader en ejer eller bruger at fjerne fylden, kan amtsrådet med 2 ugers skriftligt varsel til ejeren eller brugeren lade arbejdet udføre på den pågældendes bekostning.
- 8.19 Lodsejere eller andre med interesse i vandløbet, der finder vandløbets vedligeholdelsestilstand eller specielle forhold vedrørende vandløbet utilfredsstillende, kan rette henvendelse herom til amtet.

## 9. Tilsyn

- 9.1 Tilsynet med vandløbet foretages af Vestsjællands Amt som vandløbsmyndighed.
- 9.2 Amtet foretager normalt offentligt syn over vandløbet 1 gang årligt. Synet afholdes som regel i perioden 15. september - 15. november.
- 9.3 Synet afholdes sammen med synsmænd udpeget af amtsrådet. Andre, der ønsker at deltage i dette syn, kan træffe nærmere aftale herom med amtet.

## 10. Revision


Dette regulativ skal senest til revision den 1. januar 2006.


## 11. Regulativets ikrafttræden

Regulativet har været bekendtgjort og fremlagt til offentligt gennemsyn i 8 uger med adgang til at indgive eventuelle indsigelser og ændringsforslag inden den 1. august 1995.

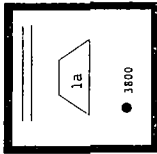
Regulativet er herefter vedtaget af Vestsjællands Amtsråds udvalg for teknik og miljø den 5. september 1995.

Regulativet træder i kraft fra datoen for dets vedtagelse.

  
Hans H. Klindt  
Natur & Miljø-chef

  
Jørgen Hübertz  
Afdelingsleder

Signaturforklaring:



Amtsvandløb

Matr. nr. og matr. skel

Vandløbets station 3800 m.



Vestjællands Amt

Vandløbssektionen

Alleen 15, 4180 Sorø, Telf. 57 87 25 33

# Hørve- Dragkanalen

## Amtsvandløb nr 7

### St. 0 - 7.490

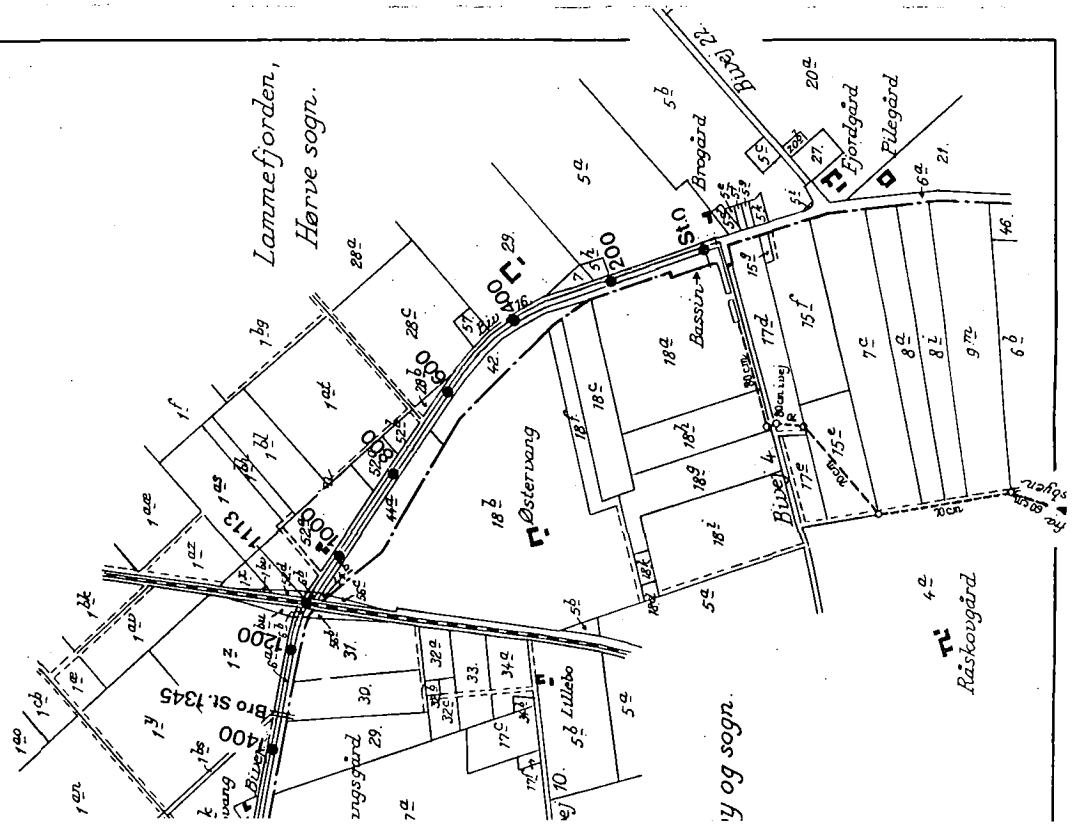
Målforhold: ca. 1: 10.000

Dato: Juli 1986

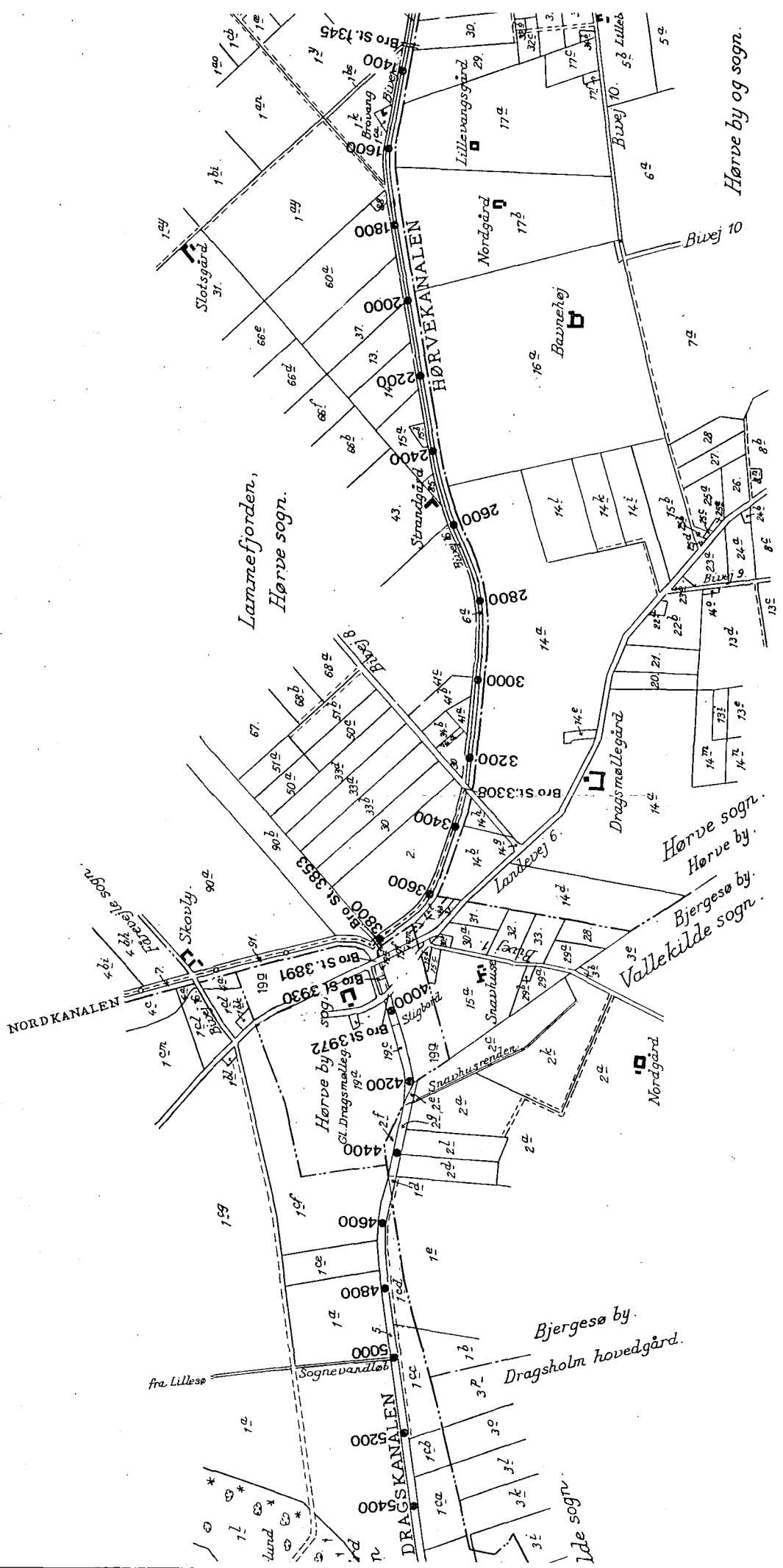
Tegn. af: MBJ

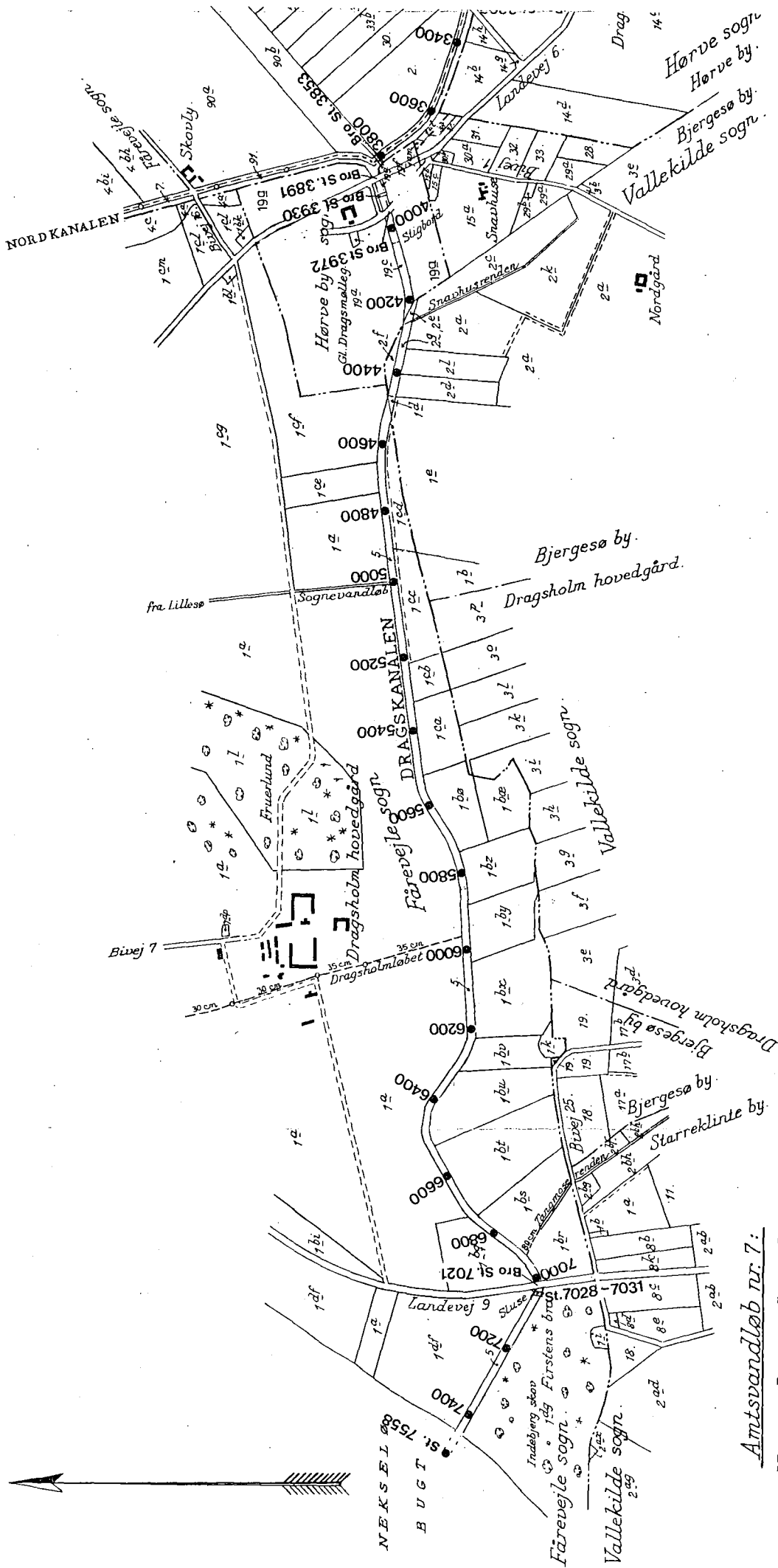
Rettet: April 1985

Matr. nr. alourteret til og med feb. 1985









Amtsvandløb nr. 7:  
Hørve-Dragskanalen.

Oversigtskort i 1:10.000.

Matrikulere fortold i 1963.

