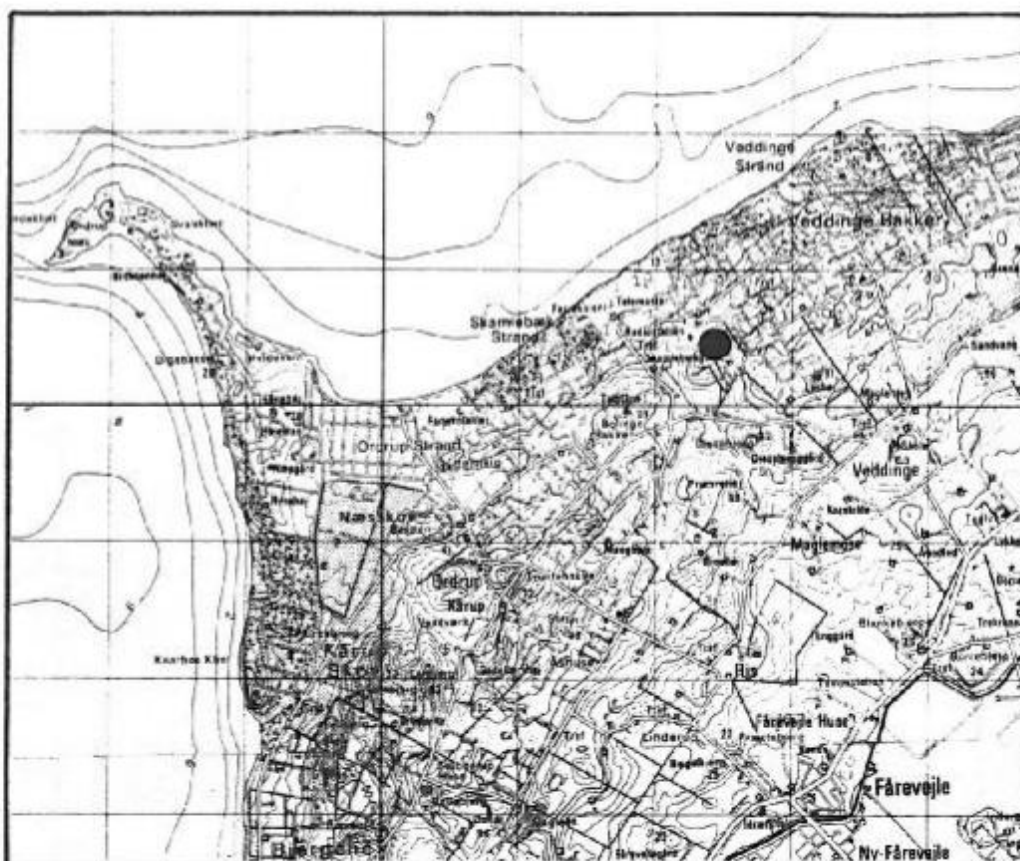


PLEJEPLAN

for en del af det fredede område i

VEDDINGE BAKKER

Tillæg nr. 5



Udarbejdet af
VESTSJÆLLANDS AMTSKOMMUNE . TEKNISK FORVALTNING

Tekst : Erich Wederkinch
J.nr. : 8-70-52-2-305-018-1990

Udsnit af Kort - og matrikelstyrelsens kort er
gengivet med styrelsens tilladelse (A 86).

Introduktion

I 1988 gik Vestsjællands amtskommune i samarbejde med en række lodsejere i Veddinge Bakker om påny af iværksætte afgræsning af tidligere afgræssede arealer indenfor det område, der ved overfredningsnævnets kendelse blev status-quo fredet i 1965.

Siden har flere lodsejere i samme område udtrykt ønske overfor amtskommunen om at indgå tilsvarende aftaler om afgræsning.

Denne plan, der er et tillæg til planen fra 1988, danner grundlag for en sådan ny aftale.

Plejearealets udstrækning og ejerforhold

Arealet, der omfattes af denne plejeplan, er beliggende Joselbjergvej 7, 4540 Fårevejle, og udgør ca. 4 ha. Det er en del af matr. nr. 19 og 20, Veddinge By, Fårevejle, og ejes af Rita og Poul Ove Engbirk, Agertoften 22, 2820 Gentofte.

Plejeaftale og målsætning

Efter aftale med ejeren indledes et samarbejde om vedligeholdelse af det pågældende areal ved afgræsning.

Ejerne har selv formidlet en aftale med trediemand om at sætte dyr (får) på arealet, således at dette kan holdes afgræsset.

Amtskommunen etablerer hegn omkring græsningsarealet, hvorefter brugeren påtager sig at vedligeholde amtskommunens hegn indenfor aftaleperioden. Samarbejdet formaliseres ved en særlig græsningsaftale, som parterne ved deres underskrift forpligter sig til at overholde.

Amtskommunen er villig til at være behjælpelig med formidling af en ny plejeaftale, såfremt den nuværende opsiges, og ejerne ikke selv ønsker at udnytte græsningen. I så fald indgår ejeren eller en ny bruger græsningsaftale med kommunen.

Arbejdsbeskrivelse

Arealet ryddes for opvækst af selvsåede tjørn og roser, og i hegnslinierne beskæres i nødvendigt omfang. Stød af større tjørn smøres om muligt med 25% Round-Up for at undgå genvækst.

Det nye hegn udføres som et 90 cm højt fire-trådet elhegn af typen Insultimber med en linieføring som vist på bilag 2.

Hegningen forsynes med tre selvlukkende låger, fjerderhåndtag til fold-skifte af dyrene samt fangefold med to led, således at gennemkørsel ind i foldene er mulig. Placeringen af disse fremgår af bilag 2.

Eksisterende strømgiver er placeret på bygningens nordside og udskiftes om fornødent med en kraftigere. Strøm til hegnet fremføres i nedgravet jordkabel. Der sættes kun strøm på de øverste 3 tråde. Hvor hegnet gennembrydes af led, låger og fangefold, føres strømmen under disse i jordkabel.

Der opstilles dobbelt vandtrug i skillelinien mellem de to folde, i hegningens sydlige ende.

Handlingsplan

Arbejdet udføres af amtskommunen uden udgift for ejeren. Hegningen påregnes udført snarest muligt i foråret 1991. Planen revideres efter behov.

Ovenstående tiltrædes hermed:

VESTSJÆLLANDS AMTSKOMMUNE

SORØ, den 1991

Henning V. Fischer
landskabschef

/ Lars Bang
sektionsleder

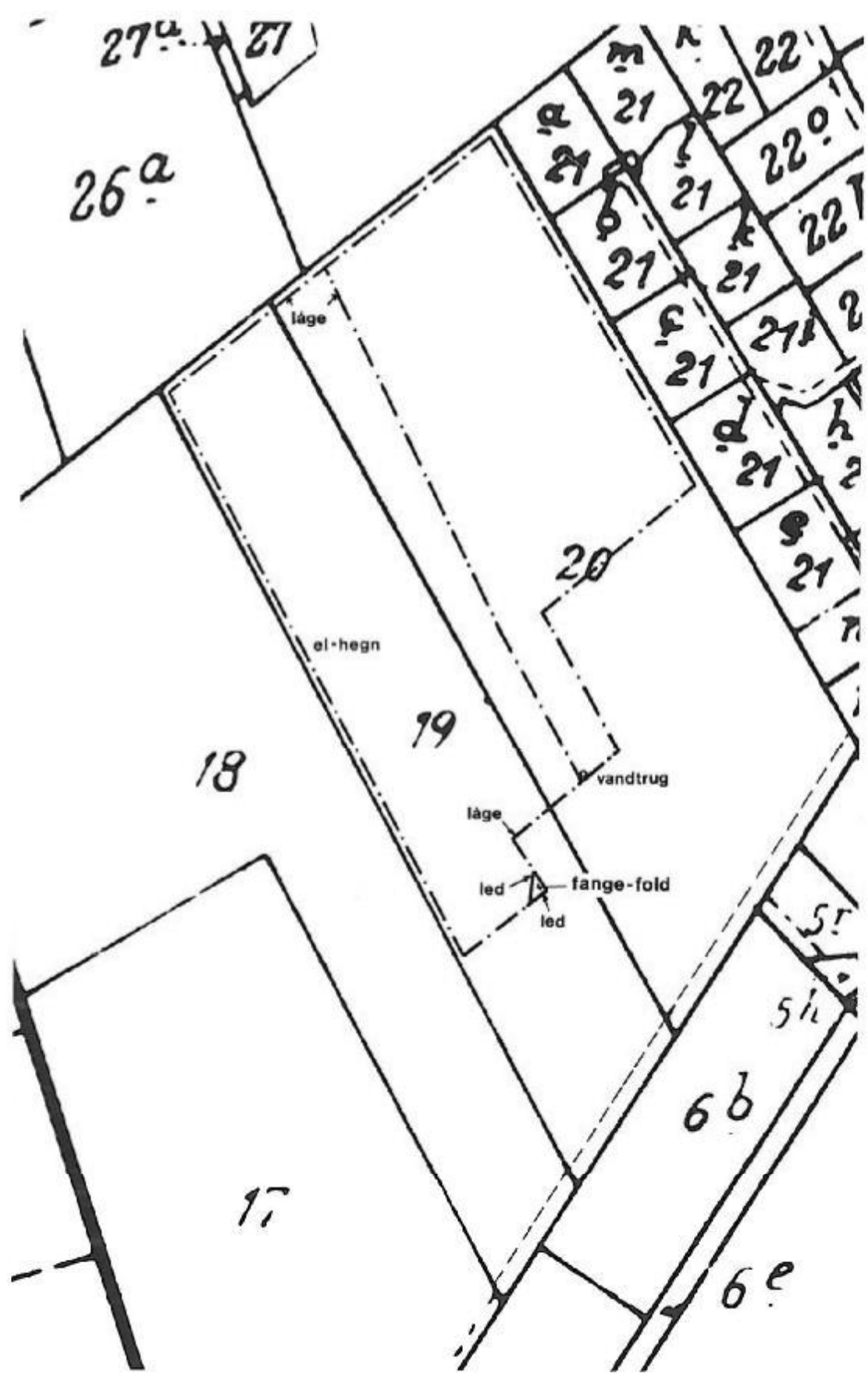
Som ejere

Den 1991

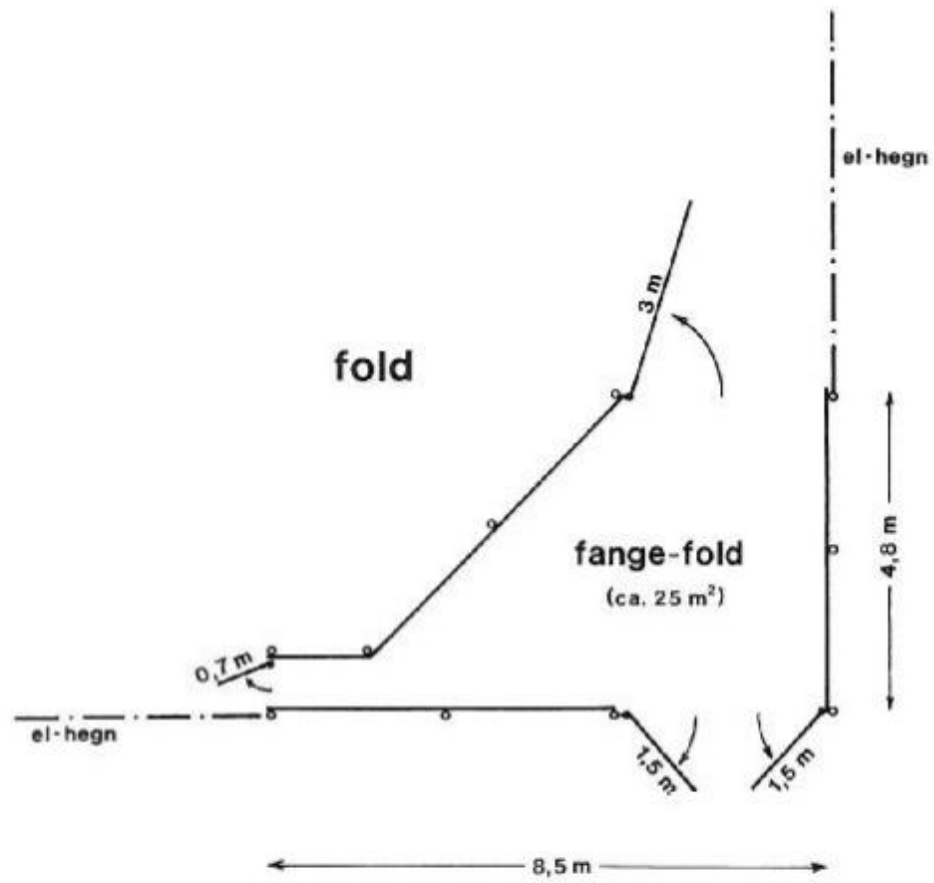


1:25 000

Bilag 1



Bilag 2





VESTSJÆLLANDS AMTSKOMMUNE
Landskabsafdelingen