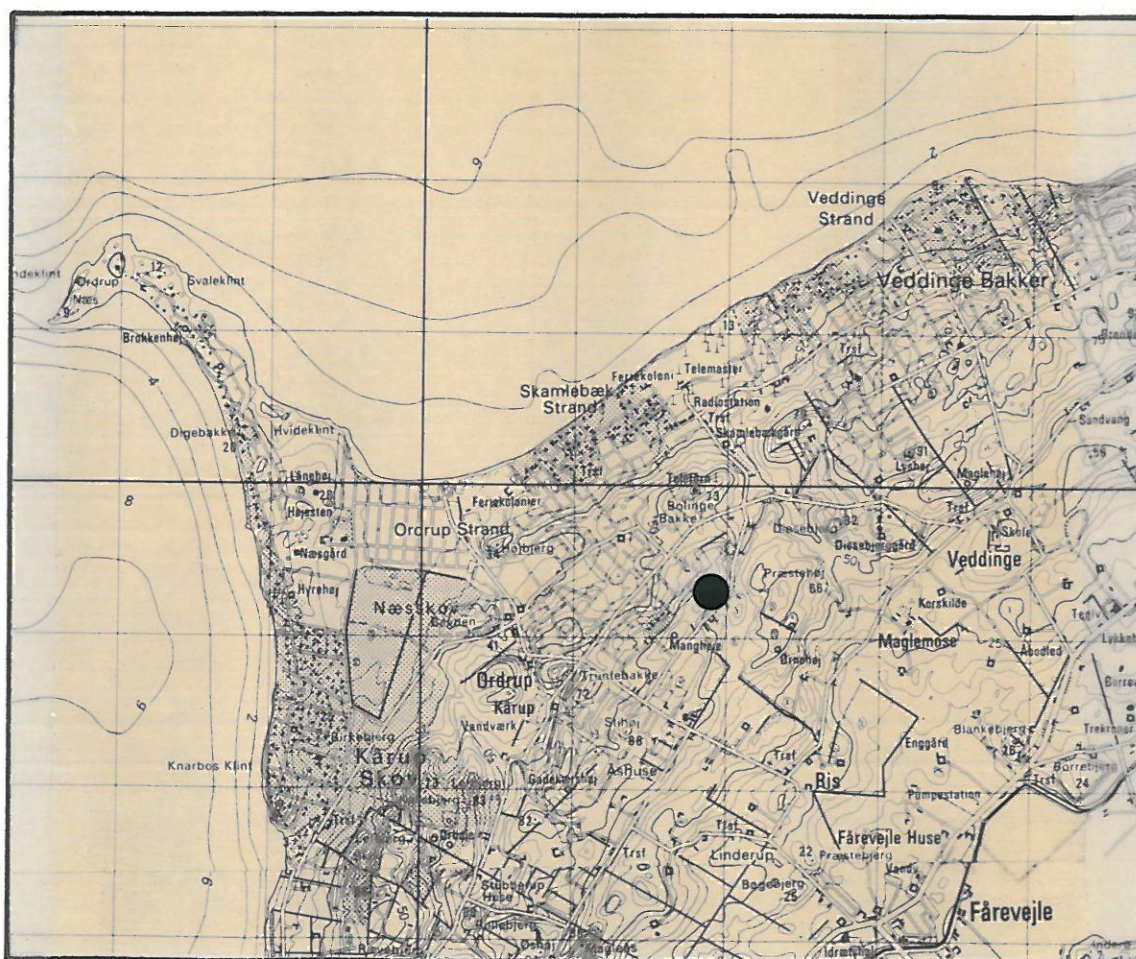


# PLEJEPLAN

for en del af det fredede område i

## VEDDINGE BAKKER

Tillæg nr. 4



Udarbejdet af

VESTSJÆLLANDS AMTSKOMMUNE . TEKNISK FORVALTNING

Tekst : Erich Wederkinch  
J.nr. : 8-70-52-2-305-026-1991

Udsnit af Kort- og Matrikelstyrelsens kort er  
gengivet med styrelsens tilladelse (A 86).

## Introduktion

I 1988 gik Vestsjællands amtskommune i samarbejde med en række lodsejere i Veddinge Bakker om påny at iværksætte afgræsning af tidligere afgræssede arealer indenfor det område, der ved overfredningsnævnets kendelse blev status-quo fredet i 1965.

Siden har flere lodsejere i samme område udtrykt ønske overfor amtskommunen om at indgå tilsvarende aftaler om afgræsning.

Denne plan, der er et tillæg til planen fra 1988, danner grundlag for en sådan ny aftale.

## Plejearealets udstrækning og ejerforhold

Arealet, der omfattes af denne plejeplan, er ca. 1,8 ha. Det udgøres af matr. nr. 20, Ordrup By, Fårevejle, og ejes af Kim og Else Enemark, Ørnhøjgård, Riisvej 24, 4540 Fårevejle.

## Plejeaftale og målsætning

Efter aftale med ejeren indledes et samarbejde om vedligeholdelse af det pågældende areal ved afgræsning.

Amtskommunen etablerer hegn omkring græsningsarealet, hvorefter ejeren påtager sig at vedligeholde amtskommunens hegn indenfor aftaleperioden. Samarbejdet formaliseres ved en særlig græsningsaftale, som parterne ved deres underskrift forpligter sig til at overholde.

## Arbejdsbeskrivelse

Det nye hegn udføres som et 90 cm højt fire-trådet elhegn af typen Insultimber med en linieføring som vist på bilag 2.

Adgangen til hegningen sker gennem et 3 meter langt, galvaniseret led, der placeres som vist på bilag 2.

Hegnet forsynes med strøm fra hegningen vest herfor, som også er opstillet af amtskommunen. Der fremføres nedgravet jordkabel til hegningens sydvestlige hjørne, hvor tilslutningen sker på en hegnsstolpe ved hjælp af en knivafbryder. Der sættes kun strøm på de øverste 3 tråde.

Hvor hegnet gennembrydes af leddet, føres strømmen i jordkabel under leddet.

Der påregnes fremført vand under Rendevej til hegningens sydende, hvor der opstilles vandtrug.

## Handlingsplan

Arbejdet udføres af amtskommunen uden udgift for ejeren. Hegningen påregnes udført snarest muligt i foråret 1991. Planen revideres efter behov.

Ovenstående tiltrædes hermed:

VESTSJÆLLANDS AMTSKOMMUNE

Sorø, den 1991

Henning V. Fischer  
landskabschef

/

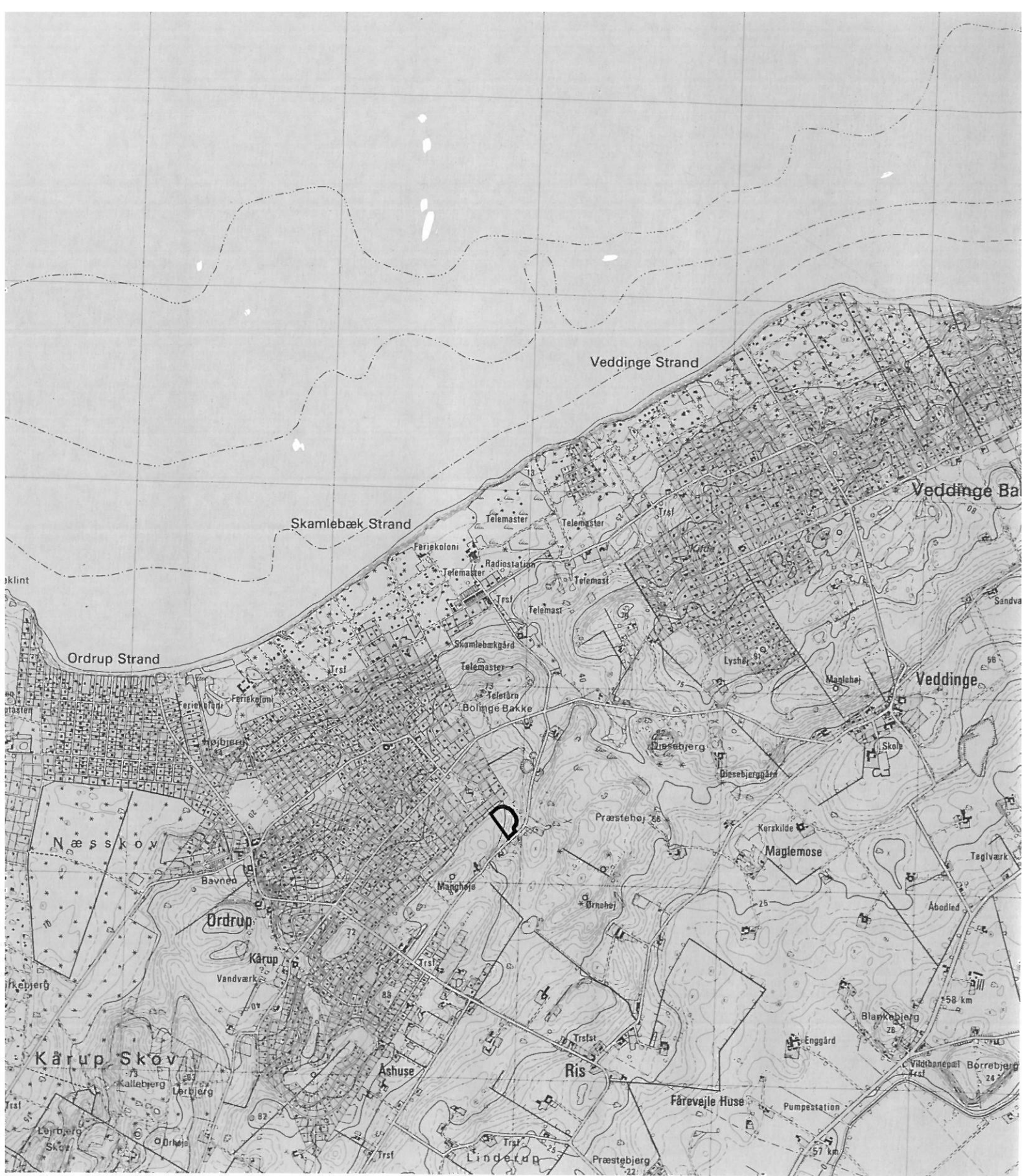
Lars Bang  
sektionsleder

Som ejere

Den 1991

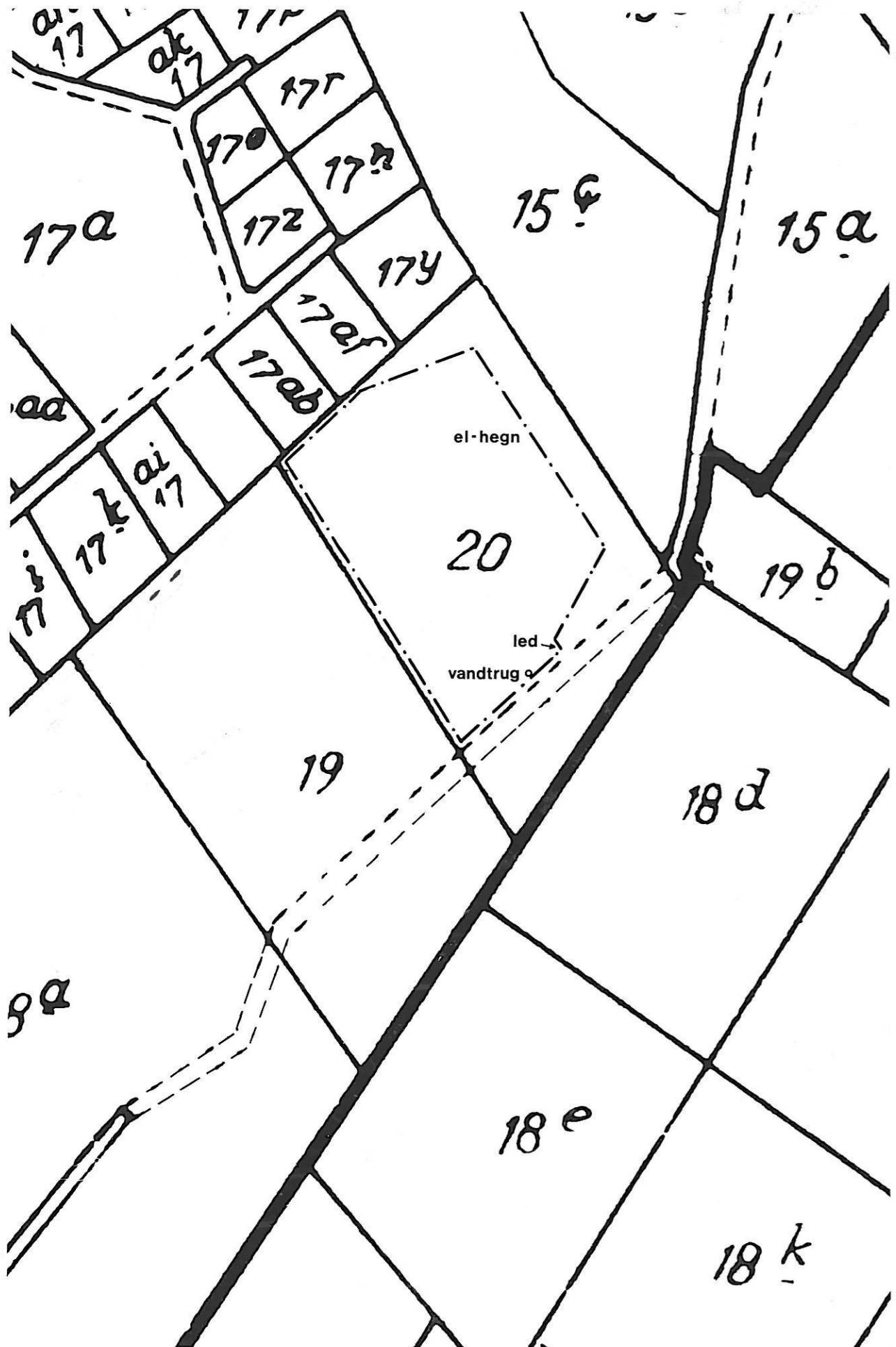
---





1:25 000

Bilag 1



100 meter